

# SALTA

---

TAN LINDA QUE ENAMORA

Revista institucional de información  
turística de la provincia de Salta.

*Salta*  
ARGENTINA



## BIENVENIDOS A SALTA

La tendencia turística a nivel mundial nos muestra que en los últimos años el viajero es más exigente y busca ser participe de experiencias únicas, de vivencias auténticas que involucren actividades en donde se respeten e integren las comunidades y que sean armónicas con el entorno en donde se desarrollan.

Nuestra provincia cuenta con muchas cualidades y debemos aprovechar esta gran oportunidad que presenta el mercado turístico para seguir trabajando sobre la política de desarrollo trazada por el Gobierno de la Provincia. Una labor que se viene realizando con el sector privado y las comunidades receptoras; en las que se hace especial hincapié en la promoción turística nacional e internacional de Salta y se destaca la calidad de sus servicios, sus productos y su gente. Sabemos que cultura y turismo son factores de desarrollo local y que mejoran la calidad de vida de nuestra gente. Es por ello que gestamos herramientas que colaboren y fortalezcan el crecimiento turístico de la provincia.

Nuestra cultura, gastronomía, hospitalidad y paisajes son recursos invaluable a partir de los cuales se han generado atractivas propuestas y circuitos turísticos que permiten diversificar nuestra oferta y que sin duda repercutirán en más turistas "enamorados" de nuestra Salta. El salteño se caracteriza por su cordialidad, pero también por su creatividad. Es a través de esta nueva edición del Manual de Ventas que actualizamos los Circuitos y Productos Turísticos Innovadores diseñados por nuestros expertos agentes de viajes y prestadores turísticos que, con gran originalidad, se ven reflejados en una serie de ejes temáticos relacionados con diferentes motivaciones: auténtico, natural, activo, gourmet y reuniones.

Esperamos que esta herramienta los motive a visitarnos, a recomendar nuestro destino entre sus clientes y a enamorarse de Salta.



### INFORMACIÓN GENERAL

La provincia de Salta se encuentra ubicada en el Noroeste de nuestro país. Limita con 3 países y 6 provincias argentinas:

- **Al Norte** con la provincia de Jujuy y Bolivia
- **Al Este** con Paraguay y las provincias de Formosa y Chaco.
- **Al Sur** con Santiago del Estero, Tucumán y Catamarca
- **Al Oeste** con Chile.



### CONSEJOS ÚTILES

Muchos de los circuitos turísticos transitan caminos no asfaltados. En este caso es importante tener en cuenta que pueden tratarse de caminos de cornisa y en muchos trayectos con ripio, lo que permite avanzar en un promedio de 50 km/h, disfrutando los paisajes del entorno.



### DATOS BÁSICOS

**Población:** 1.214.441 (Censo 2010)  
**Capital:** Ciudad de Salta  
**Horario de comercio:** 08:30 a 13:00 y 17.00 a 21:00  
**Prefijo Telefónico:** (54 +387+número local)  
**Prefijo Celular Internacional:** (54 -9-387- número celular sin el 15 inicial)



### CLIMA

Se define como Subtropical Serrano con estación seca. Los días son templados y las noches agradablemente frescas. La estación seca permite disfrutar de un soleado invierno y veranos con bajos porcentajes de humedad. Por otro lado, a medida que se asciende en altura, la amplitud térmica entre el día y la noche se vuelve más pronunciada.

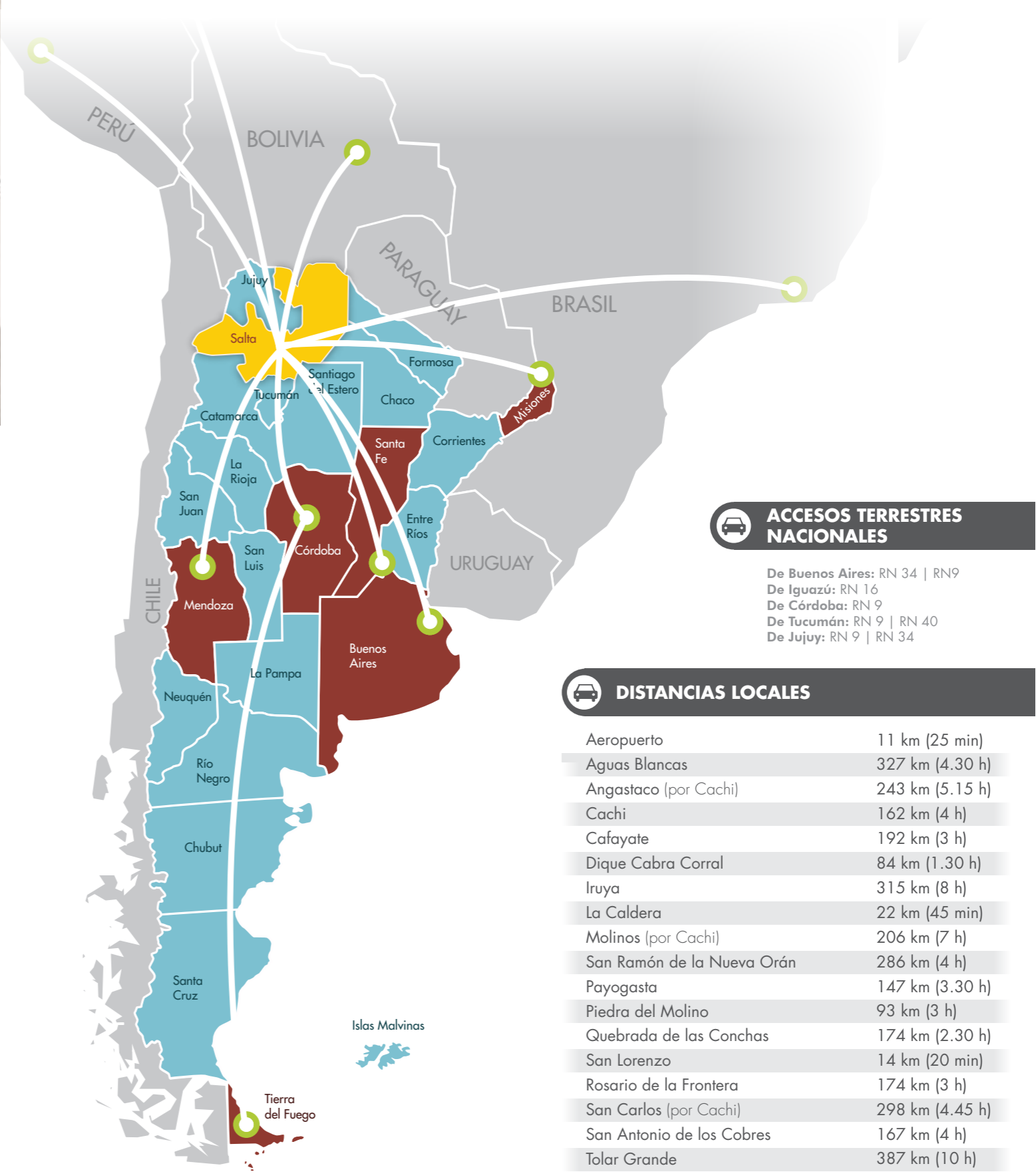
### OTROS LINKS DE INTERÉS:

[www.norteargentino.gov.ar](http://www.norteargentino.gov.ar)  
[www.turismo.gov.ar](http://www.turismo.gov.ar)  
[www.argentina.travel](http://www.argentina.travel)  
[www.visitsalta.travel](http://www.visitsalta.travel)

WWW

### PARA MAYOR INFORMACIÓN EN LA WEB

Para programar su visita a Salta consulte nuestra página [www.turismosalta.gov.ar](http://www.turismosalta.gov.ar) con toda la información sobre la oferta turística o consulte a su agente de viajes.



### ACCESOS TERRESTRES NACIONALES

De Buenos Aires: RN 34 | RN9  
 De Iguazú: RN 16  
 De Córdoba: RN 9  
 De Tucumán: RN 9 | RN 40  
 De Jujuy: RN 9 | RN 34



### DISTANCIAS LOCALES

Aeropuerto	11 km (25 min)
Aguas Blancas	327 km (4.30 h)
Angastaco (por Cachi)	243 km (5.15 h)
Cachi	162 km (4 h)
Cafayate	192 km (3 h)
Dique Cabra Corral	84 km (1.30 h)
Iruya	315 km (8 h)
La Caldera	22 km (45 min)
Malinos (por Cachi)	206 km (7 h)
San Ramón de la Nueva Orán	286 km (4 h)
Payogasta	147 km (3.30 h)
Piedra del Molino	93 km (3 h)
Quebrada de las Conchas	174 km (2.30 h)
San Lorenzo	14 km (20 min)
Rosario de la Frontera	174 km (3 h)
San Carlos (por Cachi)	298 km (4.45 h)
San Antonio de los Cobres	167 km (4 h)
Tolar Grande	387 km (10 h)



### ACCESOS AÉREOS

El Aeropuerto Internacional Martín Miguel de Güemes ([www.aa2200.com.ar](http://www.aa2200.com.ar)), ubicado en la ciudad de Salta opera las 24 hs. durante todo el año.  
 • **Vuelos hacia la ciudad de Buenos Aires (AEP):** [www.andersonline.com](http://www.andersonline.com); [www.aerolineas.com.ar](http://www.aerolineas.com.ar); [www.latam.com](http://www.latam.com)  
 • **Vuelos hacia la ciudad de Buenos Aires (EPA):** [www.flybondi.com](http://www.flybondi.com)  
 • **Vuelos hacia Ezeiza (EZE), Córdoba, Mendoza, Rosario, Ushuaia (NORCOSUR) y Puerto Iguazú:** [www.aerolineas.com.ar](http://www.aerolineas.com.ar)  
 • **Vuelos desde Lima (Perú):** [www.latam.com](http://www.latam.com)  
 • **Vuelos desde Santa Cruz de la Sierra (Bolivia):** [www.boa.bo](http://www.boa.bo)



### ACCESOS TERRESTRES INTERNACIONALES

- **Desde Bolivia:** pasos fronterizos de Puerto Chalanas (Aguas Blancas y Bermejo), Salvador Mazza - Yacuiba, El Condado - La Mamora (Los Toldos y La Mamora) y Aguas Blancas - Bermejo.
- **Desde Chile:** pasos fronterizos de Sico (San Antonio de los Cobres) y Jama (San Pedro de Atacama).
- **Desde Paraguay:** por RN° 81



# Ciudad de Salta y alrededores

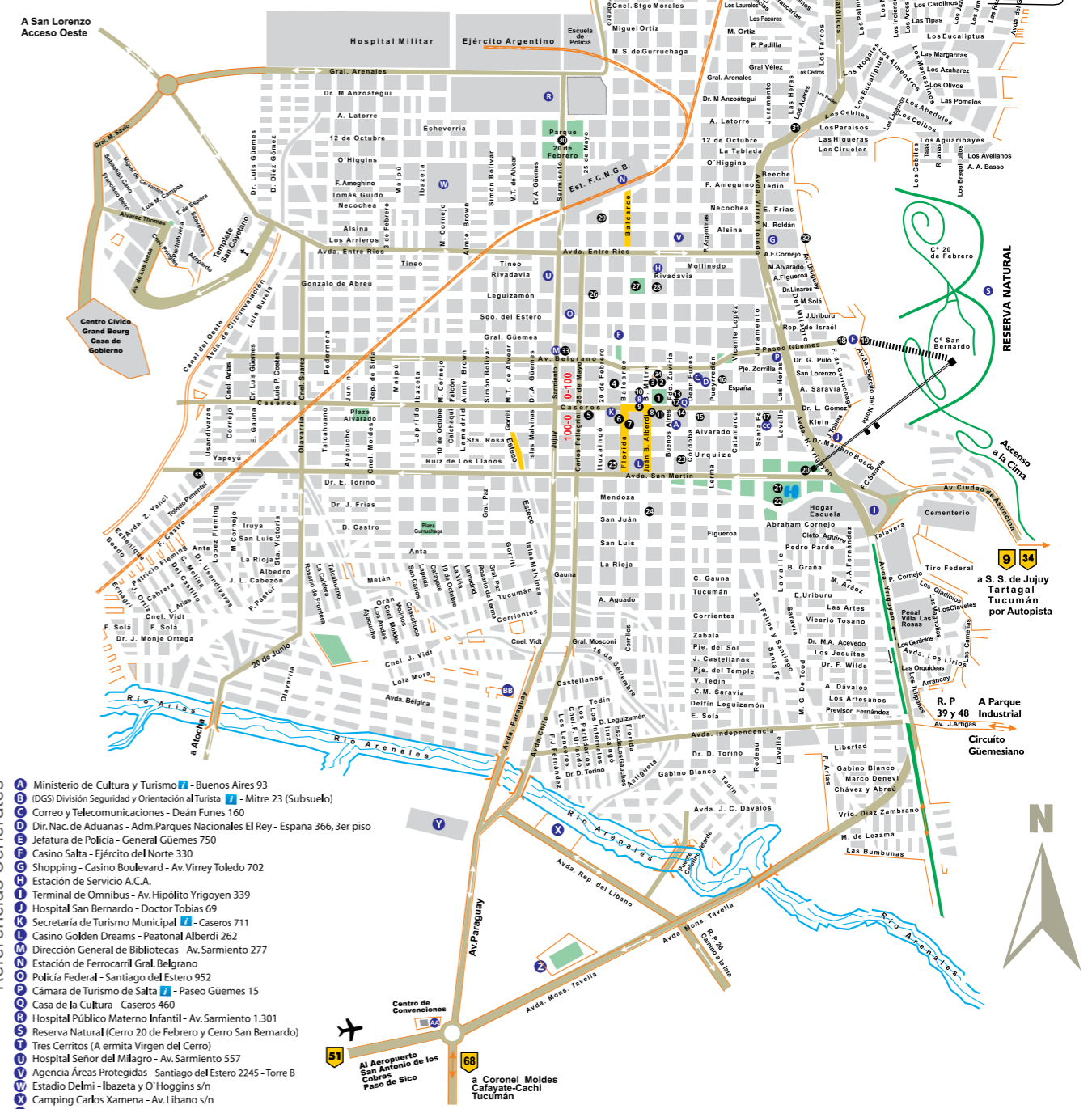
La Ciudad de Salta fue fundada en 1582 y aún posee una marcada fisonomía hispánica que la destaca del resto de las ciudades de Argentina; es una ciudad orgullosa de su patrimonio arquitectónico, amable y hospitalaria y que ofrece una atractiva oferta de entretenimiento y eventos culturales. Se destacan sus casonas coloniales alrededor de la plaza principal, su Catedral Basílica, museos como el Cabildo Histórico, Mercado Artesanal. Además la ciudad cuenta con un balcón natural, el Cerro San Bernardo, al cual se accede por escaleras, por un camino asfaltado o por el teleférico que asciende hasta la cumbre para obtener una excelente vista de todo el valle.

A pocos kilómetros de la ciudad se destacan hermosos poblados como la villa veraniega San Lorenzo, de exuberante vegetación, donde se desarrollan actividades de turismo aventura y existen lugares donde se brinda una excelente gastronomía; Vaqueros, que se destaca por su producción artesanal y La Caldera, con arquitectura de la primera mitad del siglo XIX; se encuentra el Dique Campo Alegre, donde se desarrollan actividades náuticas y pesca.



# Ciudad de Salta

- 1 Plaza 9 de Julio
- 2 Catedral Basílica - España 558
- 3 Palacio Arzobispal - España 596
- 4 Casa de Güemes - España 732
- 5 Iglesia de La Merced - Caseros 857
- 6 Casa de Arias Rengel - La Florida 20
- 7 Casa de Hernández (Museo de la Ciudad) - La Florida 97
- 8 Plazoleta IV Siglos
- 9 Centro Cultural América - Mitre 23
- 10 MAAM (Museo de Arq. de Alta Montaña) - Mitre 77
- 11 Cabildo Histórico (Museo Histórico del Norte) - Caseros 549
- 12 Teatro Provincial - Zúvira 70
- 13 MAC (Museo de Arte Contemporáneo) - Zúvira 90
- 14 Casa de Uruburu (Museo Nacional Histórico) - Caseros 417
- 15 Iglesia San Francisco - Córdoba 15
- 16 Casa Pajarito Velarde (Museo Folklórico) - Pueyrredón 106
- 17 Convento San Bernardo - Caseros 78 esquina Santa Fe
- 18 Monumento al Gral. M.M. de Güemes - Av. Uruguay y Paseo Güemes
- 19 Museo de Antropología - Ejército del Norte y Polo Sur
- 20 Teleférico - Avda. San Martín e Hipólito Irigoyen
- 21 Parque San Martín
- 22 Museo de Ciencias Naturales - Mendoza 2
- 23 Iglesia San José - Urquiza 464
- 24 Iglesia Nuestra Señora de la Candelaria (La Viña) - Alberdi 485 esq. San Juan
- 25 Mercado San Miguel - Avda. San Martín 750
- 26 Iglesia San Alfonso - Leguizamón 812
- 27 Plaza Gral. Güemes
- 28 Palacio Legislativo - Mitre 550
- 29 Museo Pajcha (Museo de Arte Ético Americano) - 20 de Febrero 831
- 30 Parque 20 de Febrero
- 31 Monumento a Isabel La Católica - Av. Reyes Católicos y Av. Uruguay
- 32 Agrupación Tradicionalista Salteña Gauchos de Güemes - Av. Uruguay 750
- 33 Museo de Bellas Artes - Belgrano 992
- 34 Museo Catedralicio - Belgrano 587
- 35 Mercado Artesanal - Av. San Martín 2550



## Referencias Generales

- A Ministerio de Cultura y Turismo - Buenos Aires 93
- B (DGS) División Seguridad y Orientación al Turista - Mitre 23 (Subsuelo)
- C Correo y Telecomunicaciones - Desán Funes 160
- D Dir. Nac. de Aduanas - Adm. Parques Nacionales El Rey - España 366, 3er piso
- E Jefatura de Policía - General Güemes 750
- F Casino Salta - Ejército del Norte 330
- G Shopping - Casino Boulevard - Av. Virrey Toledo 702
- H Estación de Servicio A.C.A.
- I Terminal de Omnibus - Av. Hipólito Irigoyen 339
- J Hospital San Bernardo - Doctor Tobías 69
- K Secretaría de Turismo Municipal - Caseros 711
- L Casino Golden Dreams - Peatonal Alberdi 262
- M Dirección General de Bibliotecas - Av. Sarmiento 277
- N Estación de Ferrocarril Gral. Belgrano
- O Policía Federal - Santiago del Estero 952
- P Cámara de Turismo de Salta - Paseo Güemes 15
- Q Casa de la Cultura - Caseros 460
- R Hospital Público Materno Infantil - Av. Sarmiento 1.301
- S Reserva Natural (Cerro 20 de Febrero y Cerro San Bernardo)
- T Tres Cerritos (A ermita Virgen del Cerro)
- U Hospital Señor del Milagro - Av. Sarmiento 557
- V Agencia Áreas Protegidas - Santiago del Estero 2245 - Torre B
- W Estadio Delmi - Ibazeta y O'Higgins s/n
- X Camping Carlos Xamena - Av. Libano s/n
- Y Sociedad Rural Salteña - Av. Gato y Mancha 1460
- Z Estadio de fútbol "Padre Ernesto Martarena" - Av. Tavella s/n
- AA Centro de Convenciones - Avda. Kennedy s/n - Rotonda de Limache
- AB Centro Cívico Municipal - Av. Paraguay 1224
- AC Delegación Técnica Regional Noroeste APN - Santa F6 23



Salta La Linda, es tierra de tradición, historia, cultura y paz. Vení y disfrutá de todas las bellezas y bondades que la ciudad tiene para ofrecerte. La hospitalidad salteña te hará sentir como en casa.

### Ciudad con alma

Salta es una de las más pintorescas ciudades de Argentina. Las antiguas casonas con balcones con flores, las iglesias que datan de más de tres siglos atrapan a los visitantes; la arquitectura característica regresa el tiempo al pasado colonial para ser protagonista directo de la rica historia salteña.

### El museo de arqueología más impactante del país

Si querés conocer un lugar increíble en pleno corazón de la ciudad, no podés dejar de visitar el Museo de Arqueología de Alta Montaña, ubicado en un hermoso edificio antiguo al frente de la Plaza 9 de julio. Este museo resguarda a los "Niños del Lullailaco", uno de los descubrimientos arqueológicos más importantes de los últimos años. En el Museo vivirás la increíble experiencia de conocer el ambiente, los sonidos y la representación del lugar en donde fueron hallados los niños y su valioso ajuar.

### Monumento a Güemes

Al pie del Cerro San Bernardo podés disfrutar de la inmensidad del paisaje alrededor del monumento en homenaje a nuestro máximo héroe Gaucho. Si estás en Salta en el mes de junio, la noche del 16 se realizan los imperdibles fogones, en donde los gauchos hacen la vigilia por la muerte del General. Al día siguiente, podés participar de uno de los desfiles gauchos más importantes del país, en donde los salteños honramos al héroe gaucho con un desfile de agrupaciones gauchas de toda la provincia -y algunas de otros puntos del país, que se realiza a sus pies.

### Museo Güemes

El museo propone un recorrido por la historia del General Martín Miguel de Güemes y la gesta emancipadora de un modo didáctico, único e innovador. Martín Miguel de Güemes es parte de la historia de la Nación Argentina. Desde muy joven eligió la carrera militar. Luego de participar en la defensa de Buenos Aires durante las Invasiones Inglesas, se integró a la causa revolucionaria e independentista iniciada en 1810. Invocando la causa americana de la libertad, igualdad y fraternidad, sumó a las -las del ejército regular a las milicias gauchas, y ganó las voluntades de pequeños productores, arrieros, artesanos, mestizos, indios y personas esclavizadas. Fue el primer gobernador de Salta elegido sin intervención de las autoridades de Buenos Aires. Luchó por una patria más extensa que nuestra actual Argentina. Él y sus tropas estuvieron en el período y en el espacio efectivo de la guerra por la Independencia Sudamericana. El hostigamiento español y los conflictos por el poder y los recursos concluyeron en la emboscada que le trajo la muerte. A partir de ese fatal acontecimiento, la historia del militar y gobernador Martín Miguel de Güemes, junto a sus gauchos, se abre al horizonte de la memoria.



### Desfile en honor al General Güemes

En el mes de junio, la noche del 16 se realizan los imperdibles "fogones", en donde los gauchos hacen vigilia por la muerte del General. Al día siguiente, se realiza al pie del Monumento uno de los desfiles gauchos más importantes del país, en donde los salteños honran al héroe gaucho con un desfile de agrupaciones gauchas de toda la provincia y algunas de otros puntos del país. Este día de homenajes culmina con un festival que convoca los más destacados artistas del folclore nacional.

### En plena ciudad, cerquita del cielo

El Teleférico es un imperdible si visitas la ciudad de Salta, ya que en solo 8 minutos ascendés a través de un cablecarril al cerro San Bernardo, en donde podés obtener una increíble vista del Valle de Lerma. En la cima encontrás artesanías, un paseo de la salud y una confitería, y además podés deleitarte con el sonido de las cascadas que le dan un toque fresco al paseo.

### La Iglesia San Francisco una típica postal de la ciudad

No podés dejar de visitar y recorrer esta hermosa iglesia, que se distingue en pleno corazón salteño por el color terracota original de su construcción. Forma parte del imperdible recorrido pedestre por el Casco Histórico de la ciudad por el rico contenido religioso e histórico en su interior y un dato que te va a sorprender es su torre, una de las más altas de Sudamérica.

### Cabildo Histórico

Este hermoso edificio es un ícono y un símbolo de la época de la colonia española en nuestra Salta. Actualmente funciona el Museo Histórico del Norte, en donde podés conocer cómo fue Salta en tiempos de la conquista española. No podés perderte el Patio de los Carruajes y la Sala que homenajea al Gral. Guemes.

### Convento San Bernardo

Un imperdible del circuito pedestre es este hermoso edificio, uno de los más antiguos de la ciudad, que en sus inicios también funcionó como hospital y en donde actualmente se encuentran las Carmelitas Descalzas, monjas de clausura. La puerta de ingreso es de madera de algarrobo tallada por aborígenes de la zona. Fue donada por una familia salteña al ingresar su hija a esta congregación.



### Salta sede de Eventos

La ciudad posee una interesante oferta de sedes y prestadores, por ello se han realizado ya eventos de gran renombre nacional e internacional, como el encuentro Los Pumas-Inglaterra, el inicio de la gira 2011 de Shakira, producciones destacadas y sede final del increíble evento denominado "The City Chase", la North FaceEnduranceChallenge. También cuenta con uno de los Centros de Convenciones más grandes y modernos del país, con tecnología de última generación y con capacidad para 3.500 personas. Por todo esto Salta es el escenario ideal para la realización de eventos y de viajes de incentivo, combinando el trabajo y placer.

### Golf

Salta posee canchas de golf con pastos de alta calidad, además de la belleza del entorno natural que las rodean, ya sean valles o coloridas montañas y viñedos que hacen de este deporte uno de los elegidos para disfrutar en la provincia.

### Polo

Para los amantes del Polo, en Salta existen diversas opciones para disfrutar de esta actividad tanto en la ciudad como adentrándose en el Valle de Lerma, con canchas rodeadas de un marco paisajístico espectacular, en donde se puede aprovechar de combinar opciones turísticas en los alrededores, como caminatas y cabalgatas.

### El carnaval en Salta

No hay nada más lindo que vivir la experiencia de sentirse en medio de una celebración ancestral, en donde no falta el juego con agua, papel picado, pintura, harina, serpentina y albahaca. Ideal para disfrutar del sentir de todo un pueblo, en los corsos que se realizan en la ciudad y en las carpas cercanas en el verano.

### Orquesta Sinfónica de Salta

La Orquesta Sinfónica de Salta es una de las mejores orquestas argentinas en la actualidad. Realiza conciertos regulares en el Teatro Provincial de Salta con notables artistas nacionales e internacionales. En 2.009, la Orquesta fue galardonada con el Premio Konex, como una de las personalidades de la música clásica argentina más destacadas de la década.



### Iglesia Catedral

Recorrerla te sorprenderá hasta el último detalle, por la belleza de su arquitectura y por los íconos que la colocan entre una de las más destacadas del país, como el Panteón de las Glorias del Norte, el magnífico altar y las imágenes de los santos patronos, El Señor y Virgen del Milagro, quienes salvaron al pueblo del terremoto de 1692.

### Paseo Balcarce

La noche salteña sorprende increíblemente; en las peñas se disfruta de buena música al son de las guitarras, los bombos, las zambas y chacarera. Aquí se reúnen los amigos para compartir un asado, empanadas o la típica comida regional salteña acompañada con los sabores de los exquisitos vinos de altura de Salta. También hay bares en donde se escuchan bandas en vivo de distintos géneros, restaurantes de comida regional y comida internacional. En el mismo Paseo Balcarce, los domingos de 10 a 21 se congregan más de 100 artesanos, vistiendo a la calle Balcarce de colores, formas, sonidos y aromas, ofreciendo al turista diversas artesanías, destacándose las realizadas en alpaca, los tejidos, los bordados, cerámicas, dulces.

### Mercado Artesanal

Funciona en una hermosa casona cuya construcción data de mediados del siglo XVIII y un dato interesante es que en 1.968 abrió sus puertas como el Primer Mercado Artesanal del país. Es posible encontrar todo tipo de artesanías auténticas y lo más lindo del paseo es el contacto directo con los artesanos que vienen de diferentes regiones de la Provincia a exponer y vender sus trabajos.

### Festival de la Patria Grande

Es uno de los más destacados de la ciudad, en honor al Héroe gaucho. Se realiza al pie del Monumento a Güemes los 17 de junio y es una cita imperdible para que participen de los festejos junto a los exponentes musicales más destacados, como el Chaqueño Palavecino, Jorge Rojas, Los Nocheros y tantos otros talentos musicales de renombre nacional.

### Museo de Arte Contemporáneo

Fue inaugurado el 26 de julio de 2004, con el objeto de difundir, educar, investigar y exhibir la producción artística contemporánea. Trabaja activamente en la formación de una colección de arte contemporáneo y en la construcción de un cronograma anual de exhibiciones que acerquen al público las últimas producciones de la escena actual de nuestro país. Actualmente cuenta con un servicio de biblioteca especializada y tiene en formación un archivo audiovisual de productores y gestores de arte contemporáneo.

### Museo de Bellas Artes

El Museo de Bellas Artes de Salta funciona en la sede del inmueble conocido como la Casona Usandivaras. Esta construcción es de estilo francés, de principios del Siglo XX y fue inaugurada en diciembre de 2008 con muestras del invaluable patrimonio artístico de la Provincia. El Museo cuenta con 245 m2 de espacio expositivo para muestras temporales en la planta baja y 166 m2, en el primer piso, destinado a la colección permanente. Dispone de una Biblioteca especializada, Auditorio, Tienda y Bar.

### Museo Pte. José Evaristo Urriburu

Exhibe piezas referidas a los usos y costumbres de la sociedad salteña de fines del período colonial. Además, cuenta con una importante biblioteca especializada en historia, arte y museología de la región. Se destacan algunos libros de historia salteña, de arquitectura colonial y moderna, ejemplares sobre museología de la región, libros religiosos, biografías y genealogías de Salta. También hay manuscritos del siglo XVIII, mapas antiguos, crónicas de distintas épocas y documentos históricos, como el acta de fundación de la ciudad de Orán, entre otros.

### Museo de Antropología de Salta

El Museo de Antropología de Salta expone parte de la importante colección que custodia, especialmente piezas arqueológicas provenientes de distintos sitios de la provincia y una colección etnográfica. El museo posee, además, un depósito para guardar las colecciones, un gabinete museológico, sala de proyecciones, una biblioteca especializada, un hall de entrada con venta de artesanías y una amplia terraza, desde donde se puede apreciar una magnífica vista de toda la ciudad.

### Virgen del Cerro

Si la fe motiva un viaje a Salta, es imperdible la visita a la Virgen del Cerro, a pocos minutos del centro de la ciudad. Llegar hasta el lugar y compartir con centenares de personas esa mística experiencia de la oración y el silencio es algo que conmueve a todos los visitantes.

### Cabalgatas en La Quesera

La ciudad brinda a unos pocos kilómetros del centro la posibilidad de realizar cabalgatas en un lugar marcado por su majestuoso paisaje y por la historia gaucha del héroe Martín Miguel de Güemes. Las excursiones también ofrecen un asado campestre para que tu experiencia con la cultura gaucha sea inolvidable.

### Autódromo Martín Miguel de Güemes

En Salta se puede disfrutar de carreras automovilísticas que convocan a cientos de aficionados del país y el extranjero. El autódromo salteño es uno de los circuitos que impacta por la belleza del paisaje que lo rodea y por las instalaciones con las que cuenta.

### Estadio Mundialista Padre Ernesto Martearena

Tiene capacidad para un poco más de 20 mil espectadores y fue sede de eventos como el encuentro de rugby Los Pumas- Inglaterra, el recital de arranque de la Gira 2011 de Shakira y partidos de fútbol del torneo nacional y de mundiales como el Sub-20.



### Carreras de Aventura

Por la infraestructura, la calidad de los servicios y la calidez de los salteños, la ciudad y sus alrededores son el lugar ideal tanto para realizar carreras de aventura como para participar de las mismas, combinando el deporte en medio de un paisaje increíble.

### Parapente

A pocos minutos del centro de la ciudad se puede practicar este deporte y sentir la adrenalina increíble de sobrevolar por uno de los paisajes más lindos de Salta. Es una excelente opción para disfrutar de Salta.

### Reserva Natural Municipal Cerro San Bernardo

La hermosa reserva está en pleno corazón de la ciudad. Se accede al Cerro desde la ciudad de Salta por la ruta pavimentada, elegida por muchos deportistas, el teleférico o las escaleras, realizadas con piedras del cerro, representan las catorce estaciones del Vía Crucis, que se realiza el 1º domingo de mayo. Dentro de las capas arcillosas que conforman el cerro es posible encontrar artrópodos primitivos de casi 500 millones de años, así como otros muchos microfósiles. Es un hermoso lugar para realizar observación de aves y paseos en bicicleta.

### Peñas folclóricas

Las peñas folclóricas son un clásico en Salta. Existen aquellas auténticamente salteñas, en donde los visitantes conviven con los habitantes locales en una noche llena de mística, de buen folclore y muy buena gastronomía regional. También hay peñas que poseen un espectáculo folclórico con bailarines y grupos locales que complementan la oferta musical y gastronómica de la ciudad. En el circuito de peñas folclóricas se pueden escuchar también a grupos de jóvenes que se suman en la "movida folclórica", y aportan su estilo al repertorio musical local, al igual que la mayoría de los salteños cuando se animan a cantar o a tocar y bailar una "zamba".

### La gastronomía salteña

Entre los platos más típicos las empanadas salteñas ocupan un lugar especial por su tradicional preparación e incomparable sabor. El asado, las humitas, los tamales rellenos de carne que se envuelven en hojas de maíz y se hierven y el imperdible locro te harán disfrutar de saborear la gastronomía salteña.



### Centro de Convenciones

La ciudad cuenta el Centro de Convenciones más moderno del país, diseñado y equipado acorde a los estándares internacionales. El mismo está destinado a exhibiciones, convenciones y congresos de todo tipo, con capacidad para 3.500 asistentes, todos los servicios y la más alta tecnología, necesarios para llevar adelante reuniones empresariales, gubernamentales y congresos de gran envergadura.



### Procesión Señor y Virgen del Milagro

En el mes de septiembre, Salta es cuna de una de las manifestaciones de fe más importantes del país, que convoca a más de 600.000 peregrinos que llegan de distintos puntos geográficos para renovar el pacto de fe del pueblo con el Señor y la Virgen del Milagro.

### Un imperdible, la empanada

De todas las comidas salteñas, una de las más reconocidas es la empanada, la más destacada de Argentina. Este manjar típico se puede degustar en restaurantes, peñas folclóricas y puestos criollos a lo largo de la ciudad. Al probarlas, la experiencia gastronómica es increíble.

### El Patio de la Empanada

Es un lugar que atrae por sus características; un patio rodeado de puestos que compiten en atención y en preparar la mejor empanada, además de otras preparaciones e incluso postres regionales.

### Cocina de altura

La cocina de altura en Salta está muy bien representada por numerosos restaurantes y locales gastronómicos que ofrecen en su amplio menú una variedad de platos andinos; manjares preparados con productos locales y técnicas de tradición andina.

### Mercado San Miguel

En el centro de la ciudad, un punto que merece ser conocido es este mercado, donde se puede encontrar venta de frutas, verduras, carnes, artículos de temporada, celulares, productos regionales e indumentaria. Posee un sector de gastronómico en el que pueden degustarse comidas típicas y las famosas y riquísimas pizzas, muy populares entre los salteños.

### Monumento 20 de febrero

Ideal para un paseo al aire libre y disfrutar de esta increíble obra de arte realizada a principios del siglo XX, cuya imagen principal fue llevada a cabo por Lola Mora. Visitar este parque transporta hacia tiempos pasados que recuerdan la batalla ganada un 20 de febrero de 1.813 a los españoles.

### Curso de las Estrellas

En la ciudad se puede participar del Corso de las Estrellas, que se lleva a cabo en el verano en el Estadio Martearena y convoca a figuras nacionales, modelos, vedettes, además de comparsas, agrupaciones locales y de otras provincias. Aquí turistas y salteños disfrutan de veladas cargadas de humor y de toda la fiesta que implica el carnaval salteño.



### Mercado Artesanal

Funciona en una gran casona cuya construcción data de mediados del siglo XVIII. Construida a mediados del siglo XVIII, esta hermosa casona alza su estructura de gruesos muros de adobe en la base de unas suaves ondulaciones conocidas con el nombre de Lomas de Madeiro. Esas tierras están unidas a la historia de la provincia, ya que las crónicas señalan que en 1583, allí funcionó el primer molino de Salta, principal fuente de trabajo, por lo cual la finca se llamaba Alto Molino; luego fue asiento de los Jesuitas hasta 1760.

En 1968 abrió sus puertas como el Primer Mercado Artesanal del país, allí es posible encontrar todo tipo de artesanías. Lo auténtico de este paseo es el contacto directo con los artesanos que llegan de diferentes regiones de la Provincia a exponer y vender sus trabajos.

Actualmente puede encontrarse a los artesanos, que vienen de diferentes regiones de la provincia, a exponer y vender sus trabajos. Es recomendable visitarlo, por su rica variedad y autenticidad.



### Museo de Arqueología de Alta Montaña

El Museo de Arqueología de Alta Montaña (MAAM) es uno de los museos más importantes de la Provincia de Salta. Se creó para preservar a los "Niños del Lulluillaco", tres niños incas encontrados en 1.999 en perfecto estado de conservación en la cima del volcán homónimo a 6.739 msnm. Junto a ellos se exhibe una muestra de los distintos objetos, herramientas y utensilios característicos de una civilización milenaria.

Una excelente posibilidad de apreciar y comprender en pleno casco histórico de la ciudad de Salta, los secretos de la alta montaña, testimonios de la antigua Cultura Inca.



### Museo Güemes

El museo propone un recorrido por la historia del General Martín Miguel de Güemes y la gesta emancipadora de un modo didáctico, único e innovador. Martín Miguel de Güemes es parte de la historia de la Nación Argentina. Desde muy joven eligió la carrera militar, luego de participar en la defensa de Buenos Aires durante las Invasiones Inglesas, se integró a la causa revolucionaria e independentista iniciada en 1810, invocando la causa americana de la libertad, igualdad y fraternidad, sumó a las -del ejército regular a las milicias gauchas, y ganó las voluntades de pequeños productores, arrieros, artesanos, mestizos, indios y personas esclavizadas. Fue el primer gobernador de Salta elegido sin intervención de las autoridades de Buenos Aires. Él y sus tropas estuvieron en el período y en el espacio efectivo de la guerra por la Independencia Sudamericana. El hostigamiento español y los conflictos por el poder y los recursos concluyeron en la emboscada que le trajo la muerte. A partir de ese fatal acontecimiento, la historia del militar y gobernador Martín Miguel de Güemes, junto a sus gauchos, se abre al horizonte de la memoria.



- PRODUCTO DESTACADO -

# Teleférico San Bernardo



## Cerro San Bernardo y Teleférico

El Teleférico San Bernardo es una de las maneras más divertidas de conocer la ciudad de Salta, a través de un cable carril que en solo 8 minutos permite ascender al cerro San Bernardo, en donde una increíble vista de la ciudad y del Valle de Lerma deja impactados a turistas y locales. En la cima, se encuentran artesanos donde podrás elegir tu mejor recuerdo. El sonido del agua de las cascadas, le da un toque especial para disfrutar de la naturaleza en la ciudad.

El Complejo Teleférico Salta tiene su estación de salida situada en el Parque San Martín y su estación de llegada se encuentra en la cumbre del Cerro San Bernardo. Allí, se encuentra uno de los principales atractivos del Complejo, su imponente cascada artificial.

Diseñada con hormigón, la cascada tiene un sistema de bombeo que permite transportar el agua, de la base del cerro a la cima. Con un gran respeto por el entorno natural el agua corre a través de distintas terrazas artificiales entre la belleza del paisaje y la exuberancia de la vegetación.

Durante su estadía en la cumbre, el visitante tiene la posibilidad de admirar la ciudad y cada uno de sus detalles desde una perspectiva diferente, como así también disfrutar de diferentes servicios como el de la confitería, jugos infantiles para la recreación de los niños, sendero ecológico, servicio de fotografía, locales de artesanías gimnasio, anfiteatro, espacios verdes para esparcimiento, todo ello enmarcado en un ambiente de natural belleza.



Con su imponente Cristo Penitente, circundada por verdes cerros, quebradas y un hermoso dique, La Caldera es el lugar ideal para la práctica de actividades en contacto con la naturaleza agreste del lugar.

## Cristo Penitente

El imponente Cristo Penitente se encuentra erigido en medio de verdes cerros, se destaca por sus 22 metros de altura que protege al pueblo y su iglesia. Su origen se remonta a las misiones jesuíticas del siglo XVII. En su base se encuentra una moderna capilla y una amplia zona parqueada con instalaciones. Un magnífico lugar para observar el Valle de Lerma desde su límite Norte.

## Iglesia Nuestra Señora del Rosario

Fue construida por los Jesuitas en el siglo XVII, ubicada al costado del antiguo Camino del Inca, ruta que usaban los habitantes de ese antiguo imperio. Con una arquitectura que remite a sus orígenes, la iglesia se presenta como una hermosa alternativa para aquellos que disfrutan de la historia del pueblo.

## Festival Nacional de la Chicha

En marzo se lleva a cabo el Festival Nacional de la Chicha, siendo uno de los eventos folclóricos más destacados dentro del calendario de festivales del país. Se realiza en un predio cubierto, donde se pueden degustar comidas regionales y ser parte de montas, baile popular y disfrutar de artistas nacionales de gran relevancia.

## Dique Campo Alegre

Es un lago artificial, ubicado a 5 km del pueblo de La Caldera, cuyas aguas están destinadas al regadío de sembrados y como reserva de agua de la Ciudad de Salta. Es ideal para practicar la navegación, la pesca y los deportes acuáticos. Circundado por cerros y quebradas, se accede por un camino de montaña a la vera del río Caldera por la Ruta Nacional N° 9 hacia la Provincia de Jujuy. Este embalse y todo su entorno aparecen aptos para el desarrollo de actividades deportivas, entre las que sobresalen la navegación a vela, pesca deportiva, deportes náuticos, trekking y cabalgatas por sus alrededores.

## Cerro de la Cruz

A pocos metros del pueblo puede hacer una caminata por el cerro que permite disfrutar la mejor vista de todo el valle.

## Camino de cornisa

Saliendo de La Caldera rumbo a Jujuy por Ruta Nacional N° 9, circulando por un serpenteante camino de monumentales balcones vivos aparece una selva increíble. En ella se posan las nubes durante el verano y este es uno de los pocos sitios dentro de la Yungas por donde se puede transitar y ser parte de un fenómeno climático único y extraño. Una rica y misteriosa neblina, conocida como "lluvia horizontal" baña todas las superficies, desapareciendo el espacio entre el suelo y la copa de los árboles.

## Observación de aves

El Dique Campo Alegre y su reserva presentan muy buenas condiciones para la observación de aves, integrando ambientes diferentes con especies de selva. Su riqueza avifaunística se destaca por su continuidad ambiental y de articulación con las reservas colindantes de la región.

## Artesanías

En el pueblo de La Caldera actualmente se realizan diversas artesanías. Cabe destacar en particular la artesanía en cuero ya que ésta se originó en la época colonial de modo masivo, debido a la cantidad de ganado vacuno específicamente, dejando a La Caldera desde el siglo XVI y siglos XVII y XVIII la tradición ecuestre y ganadera que hoy posee. Existe una feria de Artesanos frente a la plaza principal y un taller de los artesanos Maidana, camino al Cristo, el cual cuenta con gran variedad de artesanías en cuero, peleros, de vestir del caballo y cestería.



Dique Campo Alegre



A solo 12 minutos de la ciudad de Salta, se encuentra una imponente villa veraniega llamada San Lorenzo. En medio del verdor de las yungas y los sonidos de las aves, al pie de una quebrada atravesada por el río San Lorenzo, te encontrarás en el ámbito ideal para practicar turismo aventura.

### Villa veraniega

La riqueza arquitectónica de la villa se debe a la gran variedad de estilos que se conjugan entre sí y con el paisaje natural de las yungas, el clasismo europeo, el neocolonial, atestiguan la llegada de inmigrantes que contribuyeron a la identidad de este pueblo, estilos coloniales, musulmanes, italianizantes se ven a lo largo de las dos avenidas arterias de San Lorenzo, llegando al final de "La Dávalos" como la conocen los lugareños coronando el recorrido la imponente Quebrada de San Lorenzo.

### Quebrada de San Lorenzo

Es uno de los lugares más conocidos de Salta. Es que su magia especial atrae a todos los que la visitan. El río San Lorenzo, su arboleda y la posibilidad de comprar artesanías aseguran una tarde muy entretenida.

Su belleza paisajística enmarcada en un ambiente de microclima le confiere permanente verdor, siendo atravesada por el río San Lorenzo. En la quebrada se realiza una pintoresca feria artesanal, inmersa en un recorrido único y selvático.

### Castillo de San Lorenzo

Rodeado de imponentes casas y casonas de campo con verdes y gigantescos jardines, camino a la Quebrada se aprecia una vista increíble y la presencia del conocido Castillo de San Lorenzo. Una fortaleza de piedra, única en el Noroeste Argentino, casona con una torre de 25 metros, construido a fines del siglo XIX por Luigi Bartoletti, un armero italiano que se casó con una dama salteña heredera de estos terrenos en la quebrada de San Lorenzo.



### Iglesia de San Lorenzo

La Iglesia San Lorenzo Mártir fue construida entre 1.910 y 1.912. En su interior se encuentran imágenes muy antiguas de estilo barroco y otras contemporáneas realizadas por los artesanos de la provincia. La Fiesta grande del pueblo es en agosto donde se honra al Santo Patrono San Lorenzo Mártir con desfile gaucho y procesión por las calles de la localidad.

### Salón de automóviles clásicos y antiguos

En San Lorenzo se puede visitar el flamante salón de automóviles clásicos y antiguos. Entre sus paredes hay más de un siglo de historia automovilística.



### Reserva Hídrica Finca Las Costas

Con sus largos caminos y quebradas, se puede recorrer a caballo, bici, moto o cuatriciclo, disfrutando del paisaje con viviendas típicas construidas con adobe y techo de torta de barro. Se han registrado más de 200 especies de aves, siendo un espacio ideal para practicar Turismo Ornitológico (BirdWatching).



### Comida regional

Las diversas opciones gastronómicas en comidas regionales dentro de un ámbito de serenidad y naturaleza estarán a la orden del día permitiendo probar riquísimos tamales, empanadas, humitas y quesillos hechos con leche de tambos locales, que se pueden conseguir con facilidad en cada extremo de la villa.

### Casas de té

En la villa veraniega existen interesantes alternativas para disfrutar de una tarde ideal, en donde degustar infusiones de diferentes sabores y probar desde el más refinado té hasta el mate cebado más tradicional, acompañado de una exquisita torta, colación, regionales o pan casero en un ambiente cálido y sereno.

### Senderismo y Montañismo

Los visitantes más aventureros pueden hacer sedentarismo y montañismo en los picos más altos de la villa, el Cerro "San Lorenzo" y el Cerro "Laja", para acercarse al cóndor andino y águila mora.

### Parapente

Los más audaces pueden disfrutar de inigualables vistas de San Lorenzo volando en parapente, con instructores experimentados, desde la cima del Cerro "Elefante".

### Mountain Bike

Se puede recorrer en mountain bike los espectaculares escenarios y paisajes que ofrece la villa.

### Gastronomía en San Lorenzo

En San Lorenzo existen ricas parrilladas en un escenario tranquilo como así también sofisticados restaurantes de comidas gourmet o de fusión que ofrecen un gran abanico de opciones para el apetito de los visitantes. Como en todos los lugares de nuestra provincia, también se puede degustar la gran variedad de vinos de altura en sus variedades cabernet, malbec y torrónés.



En pleno corazón del Valle Calchaquí, disfrutá del encanto de este "lugar del cielo", rodeado de montañas y de bodegas artesanales. Viví Animaná.

### Villa veraniega a 15 minutos de la ciudad

Vaqueros espera al visitante para disfrutar de diferentes actividades al aire libre, donde el paisaje está surcado de casas de veraneo y cabañas para aprovechar los hermosos paisajes de la villa.

### Ríos de Vaqueros

Los ríos de Vaqueros son un imperdible en la zona. Los fines de semana, muchas familias salteñas buscan el frescor de sus aguas, principalmente en el verano.

### Pueblo de artesanos

En Vaqueros existe uno de los lugares más populares para comprar artesanías salteñas, de gran diversidad y calidad. Se puede adquirir artesanía textil, en madera, plata, cerámica, cuero y fibra vegetal.

### Museo Histórico Provincial de Vaqueros

En este hermoso museo se exhiben piezas precolombinas, de la colonia y el período poscolonial, otros de uso cotidiano dando cuenta de las costumbres de la vida rural. Además resguarda un antiguo molino del siglo XVIII que fue recientemente restaurado. El molino recuerda el auge económico de la zona en la época de la colonia española.

### La Iglesia San Cayetano

La iglesia del pueblo es escenario de las fiestas en honor al Santo Patrono en el mes de agosto. Allí también se celebra la fiesta de la Inmaculada Concepción.

### Plaza Roberto Romero

A la vera de la Ruta Nacional 9, se puede recorrer la plaza del pueblo, donde se realizan variedad actividades para toda la comunidad, exposiciones temporales y permanentes que permiten apreciar las artes y artesanías populares.

### Fiesta patronal a San Cayetano

En agosto se puede disfrutar de esta tradicional fiesta patronal en donde los fortines de la localidad participan transmitiendo la vivencia y el sentir gaucho del salteño.

### Serenata al héroe Gaucho

Desde hace unos años, este festival folclórico se ha transformado en uno de los eventos más convocantes de la provincia. Convoca importantes artistas, como también de la excelente gastronomía regional y ferias de artesanos durante el evento.

### Paseos a caballo y visitas a fincas

En Vaqueros es posible recorrer el hermoso paisaje de la villa a caballo, visitando fincas para conocer las labores rurales y vida cotidiana de los pobladores locales, arraigada a las costumbres del hombre de campo.

### Cuatriciclos por los alrededores

Estos circuitos van entre 2 a 4 horas, por medio de cerros y ríos caudalosos, ideales para disfrutar de la adrenalina de esta actividad.



### Mountain bike

#### Vaqueros - Lesser - Yacones - Castellanos

Es posible practicar este deporte realizando este circuito imperdible por el paisaje y las características del mismo. Son casi 33 kilómetros de adrenalina y de recorrido por ríos, laderas de fincas y alrededores de estos poblados.

### Trekking

Es una de las tantas actividades en contacto con la naturaleza, con distintos tipos de dificultad, desde caminatas por el pueblo, visitas a fincas y ascenso por los cerros.

### Montañismo en el Nevado de Castilla

Este macizo desafía hasta a los más experimentados montañistas con sus más de 5.500 metros de altura. Llegando a la cima se puede obtener una vista de todo el Valle de Lerma y los diferentes picos que lo rodean como el Paño y el Chañi, el Acay, San Miguel de la Poma y el Cachi. Más lejos, el Quewar y el Azufre y montañas de la Cordillera. Una visión mágica e inolvidable.

### Campings en Vaqueros

La vida y las actividades al aire libre son algo cotidiano en el pueblo. Los campings al lado del río Vaqueros ofrecen servicios, piscinas y diversas canchas deportivas. Un imperdible a solo 15 minutos de la capital salteña.

### Gastronomía regional

En Vaqueros es posible degustar de la gastronomía regional con exquisitos platos auténticos como empanadas, tamales y humitas, además de dulces regionales elaborados con productos de la zona.

### Alojamientos y Servicios

En Vaqueros existe una interesante oferta gastronómica regional y alojamientos entre los que se destacan cabañas y hospedajes para disfrutar de una estadía en contacto con la hermosa naturaleza de la zona.

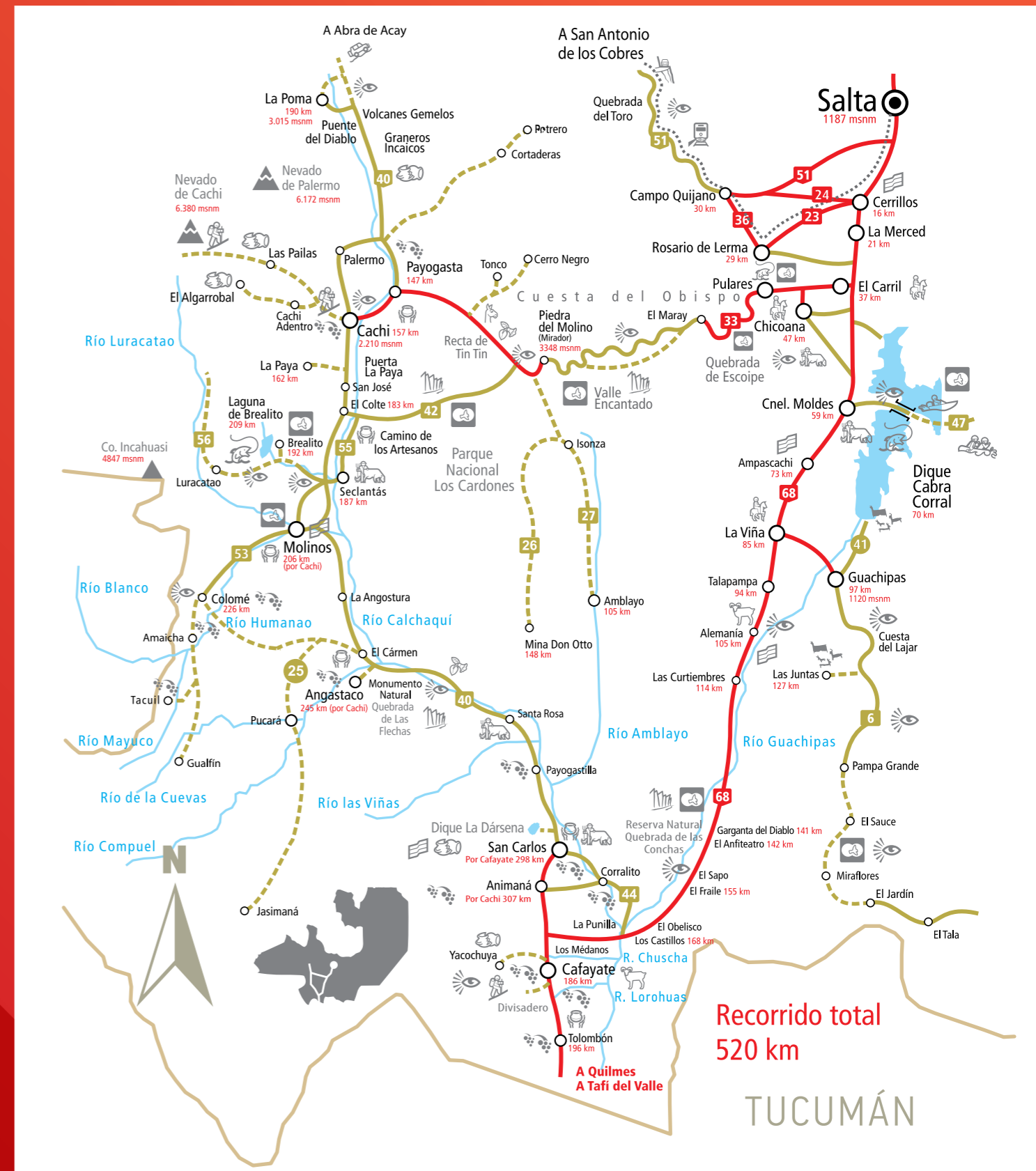




Se trata de un circuito circular que atraviesa el Valle de Lerma, los Valles Calchaquíes y profundas quebradas de gran renombre. En su forma más clásica, llamada "la Vuelta a los Valles", se completa el recorriendo al rededor de 500 kilómetros.

En vehículo propio o alquilado, una de las mejores maneras de hacer este circuito, se hace en 2 o 3 días como mínimo. Claro que si disponés de más días, vas a tener la posibilidad de aventurarte por lugares fuera del recorrido clásico. A su vez, hay excursiones diarias a los principales destinos y otras, más completas, que dan la vuelta entera.

Puede realizarse en ambos sentidos; empezando por la Quebrada de las Conchas hacia Cafayate, o por la Quebrada de Escoipe hacia Cachi. Cabe destacar que en verano, por lo general durante la tarde, la Cuesta del Obispo, uno de los tramos de camino destacados del Noroeste Argentino, se nubla privando así al visitante de su imponente paisaje.



### Referencias

- |                              |                        |                       |                   |                    |
|------------------------------|------------------------|-----------------------|-------------------|--------------------|
| Ruta Pavimentada             | Ferrocarril            | Ruta Prov. Secundaria | Cabalgata         | Rafting            |
| Ruta Consolidada             | Lugar histórico        | Punto panorámico      | 4x4               | Criadero de cabras |
| Camino de Tierra             | Artesanías             | Camino del Inca       | Tren              | Deportes náuticos  |
| Ruta Nacional                | Formaciones Geológicas | Sitio Arqueológico    | Camino de cornisa | Trekking           |
| Ruta Provincial              | Bodegas/Viñedos        | Avistamiento de aves  | Fauna autóctona   | Turismo rural      |
| 139 km Distancia desde Salta | Pesca Deportiva        | Pinturas rupestres    | Flora autóctona   |                    |



Quebradas sinuosas, cumbres aterciopeladas, serranías erizadas de cardones y un cielo cada vez más azul conducen el recorrido desde Salta hasta La Poma. El Puente del Diablo y un volcán con dos chimeneas son algunos de los tesoros naturales del pueblo situado a más de 3.000 msnm.

### El pueblo

En el departamento de San Carlos, a 245 kilómetros de la ciudad de Salta por la Ruta Nacional 40, se encuentra la localidad de Angastaco, surcada por el río que lleva su mismo nombre. La principal riqueza es el cultivo de la vid, que fuera traída por los jesuitas desde Chile, quienes aprovecharon las antiguas formas de riego utilizadas por los nativos. El lugar se caracteriza por su tranquilidad, viñedos cercanos y un hermoso paisaje que lo rodea.

### Iglesia El Carmen

Esta hermosa iglesia se encuentra sobre una lomada cuidando a sus habitantes; posee un estilo arquitectónico colonial construido por la Municipalidad de Angastaco entre los años a finales de los años '70.

### Fiestas patronales

Son en honor a Nuestra Señora del Valle y se celebran el 8 de diciembre, con la procesión por las calles del pueblo, destrezas gauchas y comidas regionales.

### Producción agrícola

Los principales cultivos de estas tierras son la vid, los cereales, las frutas y algunas especias como el pimentón, el anís y el comino.

### Recorrido por el pueblo

Las casas de adobe con galerías externas, de techos de torta y frentes blanqueados, se suceden a lo largo de 2 o 3 km, bajo un cielo limpio azul, cerros y planicies desnudas y áridas, junto al verde brillante de los predios intensamente cultivados. Sus casas de adobe y piedra con galerías, en medio de campos cultivados que dan colores a su arenoso suelo, hacen del mismo un precioso lugar para visitar. El pueblo cuenta con una preciosa Hostería, con un Centro Cívico, con un Museo Arqueológico, con la estupenda iglesia ubicada en una esquina de la plaza, con sus autóctonas artesanías, con sus vinos regionales y "pateros" y con su mistela de incomparable aroma.

### La Ruta del Vino

Se encuentra en los Valles Calchaquíes y es el área de producción de vinos más importante de Salta. Presenta un clima seco y templado, óptimo para el cultivo y producción del Torrontés y otras cepas como el Cabernet Sauvignon, Malbec, Tannat, Bonarda, Syrah, Barbera y Tempranillo atraviesa lugares con paisajes muy llamativos como los de la Quebrada de las Flechas, Quebrada de las Conchas y pueblos centenarios como Molinos y Cachi con una enorme riqueza cultural que se expresa en la música y las artesanías.



### Festival de la Uva y el Vino Patero

Angastaco se caracteriza por la calidad de sus vinos; por ello aquí se realiza este convocante festival con la participación de numerosos grupos folklóricos, bagualeros y danzas, con una gran feria de comida regional.

### Monumento Natural Angastaco

En Angastaco se destaca un paisaje lunar esculpido por la propia naturaleza, donde las formaciones más llamativas son los Pasos del Ventisquero, un verdadero glaciar petrificado de puntas agudas y de la Flecha; fueron declarados Monumento Natural en 1.995 mediante ley provincial. En cuanto a la flora y fauna abundan los jarillales, las breas y las plantas rastreras de hojas pequeñas; algunos de los mamíferos registrados en el área son el murciélago orejudo grande, el pericote común y el cuis chico. También se avista con facilidad el zorro gris chico.

### Quebrada de las Flechas

Es un increíble paisaje en plena Ruta Nacional N° 40. Se trata de un accidente geográfico extendiéndose por 20 km dentro de los Valles Calchaquíes, desde Angastaco hasta el Río Calchaquí. Las formaciones rocosas puntiagudas inclinadas que forman estrechos desfiladeros con paredes de 20 m de altura, se han convertido en uno de los puntos turísticos y más atractivos en el Valle Calchaquí.

### Finca El Carmen

Esta pintoresca estancia rural se encuentra a 8 kilómetros del pueblo en dirección norte, camino a Cachi. Enclavada entre un rico y fértil valle y la serranía, este hermoso lugar ofrece turismo rural a quien lo visite; tal como hospedaje, casas de comidas regionales, "El Rincón Florido", paseo por los lugares de cultivo, aguas termales y cabalgatas, entre otras. Allí se encuentra la iglesia más antigua de todo el Valle Calchaquí que data del año 1780. Bien vale la pena visitar la finca tanto por lo bonita y rica que es como por sus costumbres y su gente.

### Los Colorados

Es un lugar situado a pocos kilómetros de Angastaco, hacia el oeste. Es algo que realmente vale la pena conocer, es un enorme anfiteatro natural rodeado de montañas multicolores en las que predomina un rojo intenso. Los encantos de los Colorados no se limitan a la geografía, a lo paisajístico. En el centro de ese anfiteatro la religiosidad y el arte se han conjugado para brindarnos "El Cristo de la Humildad y de la Paciencia" hecho por un artista salteño.



### Cabalgatas y caminatas por la zona

Imperdibles son estas actividades para conocer y adentrarse en el paisaje increíble de Angastaco.

### El vino torrontés de Angastaco

Dentro circuito turístico Ruta del Vino en el Valle Calchaquí Angastaco es sinónimo de buen vino, especialmente el torrontés, que sus pobladores elaboran con carácter artesanal hace muchos años. En estas fértiles tierras, a 1920 metros sobre el nivel del mar la "Familia Miralpeix" radicada en la zona desde 1916, cultiva con todo esmero estas excelentes cepas conducidas en "parral", para elaborar con su uva y en su bodega, una de las de mayor arraigo en la región, cuya construcción data de fines del siglo XVIII. Aquí también se elaboran incomparables vinos regionales que, a lo largo de su historia, han significado para los salteños uno de los vinos tradicionales más prestigiados, tanto por su calidad como por el tono artesanal de su elaboración.

### Bodega Miralpeix

Es una de las primeras bodegas familiares del siglo XVIII en las que se mezclan la tecnología y la tradición. Es una de las más antiguas del Valle Calchaquí, cuyos orígenes se remontan al año 1870 en que fuera construida por españoles que se encontraban en la zona. La construcción es de buen material, cal y ladrillo. Con el correr de los años ha sufrido algunas modificaciones y su reemplazo por piletas de mampostería y tanques metálicos para el establecimiento del vino. Pero esto no ha afectado en absoluto la estructura y arquitectura fundacional de la misma ya que sigue manteniendo las mismas características de finales del Siglo XVIII.





En pleno corazón del Valle Calchaquí, disfrutá del encanto de este "lugar del cielo", rodeado de montañas y de bodegas artesanales. Viví Animaná.

### Paisaje con bodegas y viñedos

La variedad de cepas que se producen en esta localidad es muy completa; se puede adquirir Torrontés, Malbec, Cabernet Sauvignon, Barbera de Asti y Tannat. Entre los vinos que se elaboran en Animaná, el más premiado es El Salteño, tinto (cabernet y malbec) que ganaron medalla de plata en Atlanta (Estados Unidos) y Orbut (Turquía).

### Museo de Artes Visuales

Para los amantes del arte, es un programa imperdible para conocer obras artísticas de autores salteños y de la zona, como ser esculturas y pinturas. También cuenta con una biblioteca donde podrás descubrir ejemplares literarios de diversa índole.

### Fiestas Patronales de Animaná

El 24 de septiembre, el pueblo venera a la Virgen de La Merced, donde innumerables actos de fe se ven reflejados en los habitantes locales.

### Fiesta Provincial de la Vendimia

Es un interesante festival del Valle Calchaquí, que se lleva a cabo durante el mes de febrero. Hay degustaciones y venta de vinos de altura, desfiles de carrozas alegóricas, todo culminando con un festival folclórico de renombre provincial y un gran baile popular. Es una hermosa fiesta local que ha adquirido gran convocatoria en los últimos años.

### El vino patero

En Animaná se puede vivir la experiencia de participar en la producción de vino patero, junto con los pobladores locales; una de las técnicas ancestrales más comunes en la región a la hora de elaborar un vino particular y con características distintivas.

### La Ruta del Vino más Alta del Mundo

Es uno de los paisajes más impactantes de Argentina, en donde Animaná es el pueblo que conserva la bodega más antigua de la zona, con más de setenta años, la que aún conserva tradicionales formas de elaboración de la delicia del Valle Calchaquí.

### Cabalgatas y caminatas por los alrededores

Estas actividades son ideales para conocer el pueblo y los alrededores, acompañado con un guía para hacer de la experiencia en Animaná algo inolvidable.

### Ruta 40 y paisajes imperdibles

Es un tradicional circuito con múltiples atractivos, donde se destacan los diferentes paisajes y la arquitectura o la cultura de sus pueblos. Unifica los circuitos de Cachi y Cafayate atravesando por todo el esplendor de la Ruta 40, sando por la Cuesta del Obispo, Piedra del Molino, el Parque Nacional Los Cardones, la Quebrada de las Flechas y la Quebrada de las Conchas, entre otras bellezas naturales.

### Mountain bike y travesías por la Ruta 40

Se puede practicar estos deportes que unen la adrenalina con el disfrute de paisajes increíbles.



### Artesanías

Los tejidos de los artesanos locales se destacan por la calidad y belleza de sus coloridas obras; otra opción como recuerdo son las hermosas vasijas de barro cocido.

### Red de Turismo Campesino

Esta modalidad de turismo permite experimentar la vida cotidiana de los pobladores de Animaná y la zona, acompañándolos sus actividades laborales y aprendiendo a cerca de la cultura y tradiciones que se mantienen de generación en generación.

### Cabalgatas y caminatas por los alrededores

Estas actividades son ideales para conocer el pueblo y los alrededores, acompañado con un guía para hacer de la experiencia en Animaná algo inolvidable.

### Vino torrontés

Una de las características distintivas de la región es la producción de la cepa torrontés, de la cual se obtiene un vino blanco que se distingue por su intenso aroma y sabor frutado. Esta variedad traída desde España ha alcanzado una expresión única en suelo salteño convirtiéndose en la uva insignia de Salta y de Argentina misma.

### El Vino de altura

Salta cuenta con la Ruta del Vino más alta del mundo con viñedos de gran altitud. La amplitud térmica de la zona favorece las características organolépticas propias con una alta concentración de aromas, sabores y colores. Se destaca el vino Torrontés por su intenso aroma y sabor frutado, pero también se produce vino Cabernet Sauvignon, Malbec, Tannat, Bonarda, Syrah, Barbera y Tempranillo.

### Gastronomía regional

En Animaná se puede disfrutar de la rica gastronomía regional, con exquisitos platos auténticos como empanadas, tamales y humitas elaborados con productos de la zona.

### Paraje San Antonio

A 8 km de Animaná, entre cerros y quebradas, un río de cristalinas aguas y un cielo azul se encuentra esta comunidad de campesinos, abocados a la producción de frutas secas, dulces artesanales, hortalizas, frutas y cría de ovinos y caprinos. Sus habitantes mantienen vivas las técnicas agrícolas prehispánicas, como el cultivo de andenes, utilización de abonos orgánicos, complementando a estas técnicas como siembra directa y riego por goteo que permiten la mejor utilización de los recursos naturales.

### Corralito

A 9 km de Animaná la comunidad de Corralito se caracteriza por ser una población dedicada a la actividad productiva. Posee parcelas destinadas al cultivo de pimienta para pimentón, uvas para la elaboración de vinos artesanales y pasturas reservadas a la alimentación de animales como vacunos, cerdos, cabras y conejo. Asimismo entre sus pobladores podemos encontrar artesanos ceramistas



# Cachi



Cachi es un lugar mágico, que te espera para disfrutar de sus callecitas de piedra y de su encanto natural. Una experiencia imperdible si visitás Salta.

## Un pueblo en medio de montañas

Rodeado de picos nevados y cardones, a 150 km de la ciudad de Salta y a 3.000 msnm, Cachi es un poblado especial en donde se combinan perfectamente ricos vestigios arqueológicos, testigos de antiguas civilizaciones con un increíble paisaje natural.

## Museo Arqueológico Pío Pablo Díaz

Para los amantes del pasado y la historia, el Museo Arqueológico es algo que se debe conocer. Posee un patrimonio arqueológico que refleja todas las etapas de la historia prehispánica del Valle Calchaquí. Se puede realizar un recorrido histórico de aproximadamente 10.000 años para comprender la rica historia de esta región.

## Iglesia de Cachi

En torno a la Plaza Central se encuentra La Iglesia de Cachi, postal inolvidable del pueblo. Se comenzó a edificar en el siglo XVI y ha sido declarada Monumento Histórico Nacional.

## La Semana Santa en Cachi

Se puede disfrutar de la Semana Santa en Cachi, evento que conserva las tradiciones ancestrales como la Quema del Judas, en donde los pobladores preparan un muñeco gigante relleno de pirotecnia que se enciende a la media noche del viernes santo. Además se realiza el emotivo viacrucis viviente en donde participan habitantes locales.

## Festival de la Tradición Calchaquí


Durante el verano, Cachi espera al visitante para homenajear al folclore popular con uno de los festivales más importantes de Salta, el cual convoca a habitantes de la región y de distintos puntos del país congregados por artistas de renombre nacional.

## La Ruta del Vino

Dentro de la Ruta del Vino, Cachi se hace presente con sus destacadas Bodegas La Paya, Colomé y El Molino de Cachi. La historia del vino en Argentina se remonta a la temprana época colonial.

## Un lugar de película

Cachi es escenario de varias producciones como las gráficas imponentes de la Feria de Aventura más destacada del Mundo "AdventureSportsFair". Su variedad hotelera y de servicios en un entorno único detenido en el tiempo hacen de éste pueblo un atractivo destino para descansar en la paz de la montaña.



Alrededores de la plaza de Cachi

## Parque Nacional Los Cardones

Es uno de los tres parques nacionales con los que cuenta Salta, y protege a esta hermosa especie, la más característica de la región. La tradición afirma que los cardones son antiguos pobladores que vigilan y protegen nuestras tierras.

## Nevado de Cachi

El Nevado de Cachi invita a la aventura y al desafío de ascender sus casi 6400 msnm. Es la montaña más alta de la región de los Valles Calchaquíes y es uno de los picos del Valle Calchaquí más elegido para la práctica del montañismo.

## Cuesta del Obispo

El camino a Cachi es majestuoso, y quien se adentra en esta aventura se encuentra con paisajes increíbles como la Cuesta del Obispo con su punto máximo en mirador Piedra del Molino, a más de 3.800 msnm, desde donde puede obtenerse una hermosa vista de toda la zona. Las montañas que rodean el pueblo son un atractivo único e imponente.

## Pueblo y arquitectura con encanto

Cachi es un pueblo con encanto, ideal para enamorarse de sus hermosas casonas y edificios antiguos. Alrededor de la plaza existen bares típicos, veredas altas y callecitas adoquinadas.

## Iglesia de Cachi

En torno a la Plaza Central se encuentra La Iglesia de Cachi, postal inolvidable del pueblo. Se comenzó a edificar en el siglo XVI y ha sido declarada Monumento Histórico Nacional.

## Artesanías

Se pueden adquirir piezas de gran valor en el Mercado Artesanal del pueblo, entre ellos hay tejidos de muy buena calidad, trabajos en cuero, madera, metales, cerámicas, y otros productos regionales que poseen certificación de origen y son únicos y originales.

## Montañismo en la montaña más alta de los Valles Calchaquíes

El Nevado de Cachi invita a la aventura, con su altitud de 6380 msnm. Es la montaña más alta de la región de los Valles Calchaquíes y es uno de los picos del más elegidos para la práctica del montañismo.

## Trekking

Infinidades de cerros y montañas permiten realizar un interesante trekking que se puede combinar con otras actividades (overlanding, turismo arqueológico, observación de flora y fauna, etc.) con distintas duraciones y grados de dificultad.

## Mountain Bike

Al igual que el trekking, existen diferentes opciones con variados grados de dificultad que esperan al aficionado de esta actividad a desafiar sus habilidades en bici.

## Cuatriciclo y Travesías 4x4

Por la diversidad del paisaje, Cachi ofrece la posibilidad de disfrutar de travesías en vehículos 4x4. Existen varios recorridos ideales para poner a prueba al más experimentado conductor.



## Centro de Alto Rendimiento

Cachi cuenta con el centro de alto rendimiento deportivo con mayor desarrollo del Norte Argentino, con pista de atletismo y un albergue deportivo para 60 atletas que desafían al cuerpo entrenando a más de 3.000 msnm.

## Ruta 40 y paisajes imperdibles

Este tradicional circuito posee múltiples atractivos, tanto por sus diferentes paisajes, como por la arquitectura o la cultura de sus pueblos. Unifica los circuitos de Cachi y Cafayate atravesando por todo el esplendor de la Ruta 40. Pasando por la Cuesta del Obispo, Piedra del Molino, el Parque Nacional Los Cardones, avistaje del Nevado de Cachi, la Quebrada de las Flechas y La Quebrada de las Conchas, entre otras bellezas naturales.

## Río Calchaquí

El río más importante es el río Calchaquí, nace a 5950 metros sobre el nivel del mar y su recorrido va de norte a sur por atravesando los valles generando un espectáculo muy imponente en la época de lluvia generado por la velocidad y violencia de su caudal a causa de la pendiente de su recorrido. Cuando lo estés visitando estarás viendo el río que a pesar de cambiar de nombre no deja de ser el más largo del país con sus 3000 kilómetros de recorrido hasta el Río de La Plata desembocando en el Océano Atlántico.

## El Cardón

A lo largo de los distintos paisajes se puede observar esta especie vegetal protagonista del norte argentino. Por la explotación irracional, esta especie vegetal corrió peligro de extinción, pero a tiempo fue protegida a partir de la creación del Parque Nacional Los Cardones.

## Observación de Aves

En Cachi se puede realizar observación de aves por eso a todos los amantes de la naturaleza los estamos esperando para sumergirse en el maravilloso mundo de descubrir estos ejemplares en medio de un paisaje maravilloso.

## Ruta del Vino

En Cachi, un imperdible es la ruta del vino. Se hacen recorridos de degustación de los vinos de altura en nuestro pueblo. Las bodegas brindan atención de 11 a 17 hs. demostrando los procesos de la elaboración del vino, pudiendo degustar de las variedades de los mismos.

## Gastronomía regional

Existe una variada gama de comidas en un paisaje colonial, tanto en hoteles como restaurantes, confiterías y comedores. Se pueden probar distintos platos regionales tales como humitas, tamales, locro o empanadas. De postre, riquísima la mazamorra, la torta de turrón salteño, el dulces de cuaremillo o cayote, típicos de la región. Las comidas infaltable acompañarlas con un rico vino de altura.



Vení a uno de los lugares más espectaculares de Argentina. Rodeado de montañas multicolores conocé la Ruta del Vino más alta del mundo y disfrutá del lugar ideal para practicar turismo de aventura.

### La Ruta del Vino más Alta del Mundo

A 189 km de la ciudad de Salta, se encuentra uno de los paisajes más impactantes de Argentina. Ubicada en el corazón de los Valles Calchaquíes, Cafayate es mundialmente conocido por tener la ruta del vino más alta del mundo donde se destaca la producción del vino torrontés.

### Museo de la Vid y del Vino

Es uno de los museos más innovadores en tecnología del país; se puede conocer todo lo referente a la producción vitivinícola de esta región.

### Quebrada de las Conchas. Un paisaje protegido

La Reserva Provincial Quebrada de las Conchas protege la flora y la fauna de uno de los lugares más espectaculares de Argentina. Es posible disfrutar de increíbles caminatas en medio de montañas multicolores, médanos y extrañas formaciones rocosas.

### Serenata a Cafayate

Es uno de los festivales más importantes del Valle Calchaquí, donde la música salteña se muestra en todo su esplendor, convocando a los mejores artistas folclóricos del país.

### Spa y Vinoterapia

Después de un día intenso nada mejor que un buen descanso. Cafayate cuenta con servicios de Spa y en algunos de los hoteles es posible disfrutar de algo muy especial: las terapias con vinos locales.

### Golf en un lugar único

Practicar este deporte en medio de increíbles paisajes es un imperdible de este lugar. Con una cancha de 18 hoyos diseñada por Bob Cupp, Cafayate es sede de torneos nacionales e internacionales que convocan gran cantidad de adeptos a esta pasión.

### Mountain Bike en la Quebrada de las Conchas

Es uno de los caminos más buscados por deportistas de todo el mundo. Los increíbles paisajes de la Ruta 68 y la posibilidad de combinar con visitas a las provincias vecinas hacen de este circuito uno de los más destacados de Argentina.

### Un lugar de película

Existen pocos lugares con paisajes tan impactantes como los que existen aquí. Y es por eso que Cafayate es constantemente elegido como escenario para películas y producciones publicitarias nacionales e internacionales.



Bicicletas - Cafayate

### Alojamientos y Servicios

Cafayate es una de los lugares turísticos más importantes de Salta. Cuenta con una gran oferta gastronómica y todo tipo de alojamientos entre los que se destacan hoteles con un altísimo nivel de servicios y spa con vinoterapias.

### Ferias y talleres artesanales

Cafayate se destaca por su producción de artesanías en piezas de alfarería, plata y telar que se pueden encontrar en las típicas ferias artesanales o, mejor aún, en los talleres donde se puede disfrutar de la magia de los artesanos locales.

### Las Peñas Folclóricas y nuestra música tradicional

El vino es uno de los productos que más identifica a Cafayate. Y qué mejor que acompañarlo con una comida típica y con la mejor música salteña. En las distintas peñas folclóricas es posible vivir un momento musical muy especial donde los artistas transmiten el gran cariño del salteño por su tierra.

### La Catedral Nuestra Señora del Rosario

Una de iglesias más lindas de Salta. Fue construida en 1885 y es una de las pocas iglesias sudamericanas que conserva sus cinco naves originales. En octubre se realizan las fiestas patronales en honor a la Virgen del Rosario.

### El Mercado Artesanal

Es el lugar ideal para tentarse y comprar alguna artesanía auténtica de Cafayate. Allí, además de piezas originales, los artesanos muestran a los visitantes las técnicas ancestrales de su noble profesión.

### Museo Regional y Arqueológico Roberto Bravo

Cafayate cuenta con una larga historia de civilizaciones pasadas. Este museo conserva piezas arqueológicas de las distintas culturas originarias como urnas funerarias, piezas de alfarería y textiles. También cuenta con objetos incaicos del siglo XV y de la época colonial.

### Trekking a las siete Cascadas del Río Colorado

Es uno de los trekking más divertidos de Salta. A medida que se recorre el cañón del Río Colorado con sus grandes paredones de piedra, se llega a las Siete Cascadas que la naturaleza preparó para sorprender al visitante.

### Los Médanos

A 6 km. de Cafayate, es un lugar ideal para caminar, para realizar guitarreadas durante el atardecer o realizar cabalgatas a la luz de la luna. Al atardecer, cuando baja el sol, los Médanos son el mejor lugar para disfrutar del increíble colorido de los Valles Calchaquíes.



### El Vino de altura

Salta cuenta con la Ruta del Vino más alta del mundo; la amplitud térmica de la zona favorece las características organolépticas propias con una alta concentración de aromas, sabores y colores. Se destaca el vino Torrontés por su intenso aroma y sabor frutado, pero también se produce vino Cabernet Sauvignon, Malbec, Tannat, Bonarda, Syrah, Barbera y Tempranillo.

### Vino torrontés

Una de las características distintivas de Cafayate es la producción de la cepa torrontés, de la cual se obtiene un vino blanco que se distingue por su intenso aroma y sabor frutado. Esta variedad traída desde España ha alcanzado una expresión única en suelo salteño convirtiéndose en la uva insignia de Salta y de Argentina misma.

### Cabalgatas por los médanos

Durante el día o a la luz de la luna, se puede disfrutar de la experiencia de cabalgar en montañas de arena rodeado de paisajes multicolores. Al atardecer, cuando baja el sol, los Médanos son el mejor lugar para observar del increíble colorido de los Valles Calchaquíes.



### Gastronomía local

Cafayate cuenta con una importante plaza gastronómica que ofrece los más variados platos y menús para la degustación de quienes lo visitan. Se destaca la gastronomía regional con exquisitos platos auténticos como empanadas, tamales y humitas elaborados con productos de la zona.

### Una curiosidad: el helado de vino

Cafayate siempre tiene algo para sorprenderte. Algo curioso e imperdible es el helado de vino. Elaborados desde hace varias décadas por una heladería local, este rico producto en sus variantes cabernet, malbec y torrontés, es el complemento ideal para después de las comidas.

### Alojamiento y servicios

Esta ciudad es el segundo centro turístico más importante de la provincia y cuenta con los elementos ideales para la organización de eventos. El alto nivel de su hotelería, el glamour que le confiere la Ruta del Vino y los paisajes más imponentes de Argentina lo convierten en uno de los lugares más destacados de Argentina.

### Viajes de incentivo

Paisajes, hotelería, un muy buen nivel de servicios y la posibilidad de realizar un gran número de actividades hacen de Cafayate el lugar ideal para la organización de viajes de incentivos.

### Eventos deportivos

La imponentia de sus paisajes convierten a Cafayate en el escenario perfecto para la realización de este tipo de eventos. Grandes marcas eligieron mostrar sus productos en uno de los paisajes más imponentes de Argentina.

### Reserva Provincial Quebrada de las Conchas

Protege la flora y la fauna de uno de los lugares más espectaculares de Argentina. Sus impactantes formaciones naturales constituyen un paisaje imposible de olvidar.



Viñedos - Cafayate



### La Ruta del Vino

Atraviesa lugares con paisajes muy llamativos como los de la Quebrada de las Flechas, Quebrada de las Conchas y pueblos centenarios como Molinos, San Carlos, Seclantás y Cachi con una enorme riqueza cultural que se expresa en la música y las artesanías. Pocos lugares en el mundo sorprenden como esta Ruta del Vino. La variedad de colores en sus montañas, los pueblos típicos y la calidez de su gente transforman a este lugar en algo mágico.

A través de la Ruta 68 y la famosa Ruta 40 se puede degustar los vinos más altos del mundo y probar las diferentes variedades que ofrecen las bodegas salteñas.

Es la ruta del vino más alta del mundo, se encuentra en los Valles Calchaquíes y es el área de producción de vinos más importante de Salta. Presenta un clima seco y templado, óptimo para el cultivo y producción del Torrontés y otras cepas como el Cabernet Sauvignon, Malbec, Tannat, Bonarda, Syrah, Barbera y Tempranillo.

Las características geográficas y el clima le conceden al vino de la zona un gran carácter, fuerte personalidad y alta calidad con fragancias, coloridos y sabores únicos, siendo por esto reconocidos y premiados a nivel mundial. A través de esta ruta y todas sus bodegas puede conocerse, apreciarse y degustarse todas las cualidades del vino de altura.

En la actualidad se exportan desde la provincia de Salta 1.200.000 botellas de vinos premium a 30 países de todo el mundo por lo que actualmente Salta es uno de los destinos preferidos de la Argentina en enoturismo. Modernas bodegas equipadas con nueva tecnología han incorporado nuevos servicios para los turistas, que varían desde las tradicionales visitas guiadas por las plantas de producción y los viñedos hasta alojamiento en estancias con un muy alto nivel de servicios.

Se destacan también en esta ruta los distintos museos que la integran especialmente el Museo de la Vid y el Vino en Cafayate y el Museo de la Luz en Colomé, con obras del artista James Turrell, considerado como una de los museos más impactantes del mundo.

Viñedos en Cafayate, Valles Calchaquíes

### El Vino Torrontés

Este vino es la conjunción perfecta entre la inspiración y la obra del hombre, el suelo y el clima de su lugar de origen. Los valles cuentan con terruños muy especiales que, gracias a sus excelentes condiciones (altura, suelo, humedad, amplitud térmica, etc.) aportan atributos típicos y diferenciales. Esta combinación de factores es ideal para el desarrollo de la cepa torrontés de sabor dulce, profundo y frutado, que ha sabido ganar innumerables medallas de oro y plata en certámenes internacionales.

### Características del torrontés

- **Olfato:** Los aromas característicos del Torrontés recuerdan a rosas, duraznos blancos y siempre se encuentran presente el aroma a la uva torrontés.

- **Sabores:** A la boca el Torrontés tiene presente los sabores a cáscara de naranja, duraznos blancos, ensalada de frutas, hacen que el mismo aparezca como un vino dulce pero en realidad es un magnífico vino seco.

- **Comidas:** El Torrontés es ideal para acompañar entradas, mariscos, sushi, cocina fusión, platos thai picantes, empanadas salteñas, loco norteño, como aperitivo.



Degustación de vinos



Quebradas sinuosas, cumbres aterciopeladas, serranías erizadas de cardones y un cielo cada vez más azul conducen el recorrido desde Salta hasta La Poma. El Puente del Diablo y un volcán con dos chimeneas son algunos de los tesoros naturales del pueblo situado a más de 3.000 msnm.

### Un pueblo detenido en el tiempo

Caminar las calles de tierra y ver las sencillas viviendas típicas de este pequeño pueblo, cuyas construcciones originales fueron prácticamente devastadas por un sismo en 1930 es un imperdible para los visitantes del lugar.

### El Monumento Natural Abra del Acay

Es un increíble paso carretero que a casi 5.000 metros une la Precordillera andina con los Valles Calchaquíes, a un poco más de 40 km al norte del pueblo de La Poma.

### Puente del Diablo

Esta caverna es un fenómeno geológico muy curioso y digno de ver, que contiene en su interior estalactitas de formas y tamaños variados y en donde el agua fluye por dentro. Recorrer el interior de este puente natural y realizar espeleología es una de las experiencias turísticas más alucinantes para los viajeros.

### Volcán Los Gemelos

Dos volcanes son los guardianes del pueblo de La Poma. Un inmenso "campo negro" de piedra pómez perteneciente a erupciones en el pasado adorna el paisaje y te invita a ascenderlos. El placer de alcanzar la cumbre y poder ver toda la hermosa vista panorámica es una actividad que no puede dejar de hacerse en el lugar.

### Los Graneros Incas

Corresponden a un sitio arqueológico bien conservado compuesto por 24 estructuras de barro, algunas utilizadas para guardar alimentos y otras para desgranar. El sitio se encuentra a 500 m de la ruta en una cueva natural, protegido con una reja y con buena Cartelería. Es un lugar interesante para que conocer más de cerca la cultura precolombina.

### Eulogia Tapia y la zamba "La Pomeña"

El pueblo es dueño de una de las canciones folclóricas más lindas que Salta le haya regalado al país y al mundo. La muchacha que inspiró a los poetas Castilla y Leguizamón habitaba estas tierras y hoy en día es posible verla aun llevando a pastar a sus cabras en medio de la inmensidad de los cerros.

### Nevados de Acay, Santa Bárbara y San Miguel

Son increíbles macizos de más de 5.000 metros de altura, en donde la imponente del paisaje y de lo que se observa durante el ascenso es algo inolvidable, y son puntos estratégicos para la práctica del montañismo en la región.



Eulogia Tapia

### Fiesta Patronal de Santa Bárbara

El cuarto domingo de noviembre La Poma se engalana para celebrar las fiestas en honor a su patrona Santa Bárbara, protectora de los fieles durante las tempestades.

### Festival de la Trucha

En enero es imperdible este festival en honor a la trucha, que reúne a una gran cantidad de público que se acercan a disfrutar de artistas de renombre provincial y nacional, como así también de las distintas preparaciones de este exquisito manjar, donde tampoco faltan las empanadas, el cabrito, el locro, el cordero al horno de barro, y el queso de cabra. Además se puede degustar bebidas típicas de la zona como la chicha.

### Montañismo en los nevados de Acay, Santa Bárbara y San Miguel

En estos macizos se puede practicar esta actividad que atrapa a fanáticos de distintas partes del mundo.

### Mountain Bike y travesías 4x4 en la Ruta 40 y Abra del Acay

Para los amantes de la adrenalina y de los buenos paisajes, estas actividades son imperdibles. Desde Salta se puede ascender por la Quebrada del Toro hasta la Ruta 40 y luego hasta el paso carretero más alto de América, el "Abra del Acay" con sus 5.000 metros de altura. Desde aquí se da inicio a un punto de bajada rumbo al pueblo de La Poma. En el camino se puede apreciar algunas maravillas naturales como el Puente del Diablo y rastros de antiguas culturas como los graneros del Inca.

### Trekking de altura

Es posible realizar travesías a pie por estos hermosos paisajes del Valle Calchaquí, pasando por La Poma y por sus increíbles formaciones como el Puente del Diablo y las cavernas subterráneas.

### Río Calchaquí

El río Calchaquí tiene sus nacientes en el Nevado del Aca y es en esta zona donde se puede encontrar truchas frescas para delicia de los amantes de esta especie.



### Gastronomía local

La trucha es la especialidad de esta región ya que su carne tiene un sabor único, gracias a las aguas cristalinas y puras de deshielo que bajan desde el Acay y recorren montañas y cavernas.

### Los platos regionales típicos

Imperdible es la chanfaina criolla, vieja receta en la que utilizan sangre y menudencias de cabríos y cordero. Los cabritos y el cordero al horno de barro, acompañados de habas, choclos y papas andinas que caracterizan a la cocina artesanal pomeña son otro plato imperdible.





Conocé esta pródiga tierra de artesanos teleros, y cuna del poncho salteño, donde las montañas y la belleza del Valle son testigos de la increíble presencia de la cultura calchaquí. "Cara de roca, mastica coca y se ilumina....el seclanteño, lento camina, como su sueño..."

**Pueblo con encanto** En Seclantás existen a lo largo de la calle principal casonas de adobe con galerías y grandes patios con detalles arquitectónicos que le dan al lugar un aire antiguo y fresco. Es común que por las tardes, los seclanteños disfruten de tomar mate en las veredas del pueblo.

#### Plaza La Junta

Sorprende por su limpieza, sus altas palmeras y muchas otras plantas que dan verdor todo el año. Es el lugar ideal para comenzar el recorrido y conocer más de Seclantás.



Llamas en Campo Quijano - Fotografía Eliseo Micu

#### Cementerio

Desde aquí se puede conseguir una buena vista del pueblo y visitar la capilla mausoleo de la familia Díaz Olmos, construida en 1.885 con un estilo arquitectónico único en los Valles Calchaquíes y declarada Monumento Histórico Nacional.

#### Cerro del Vía Crucis

Cerca del cementerio se accede a un sendero o vía crucis que sorprende por el paisaje que se recorre. Desde la última estación se puede obtener una vista increíble del acceso al pueblo, el río Calchaquí y las cordilleras de El Churcal y Brealito.

#### Artesanos y artesanías

En Seclantás, conocida como la "cuna del poncho salteño", existen artesanos de los más reconocidos en Salta, que quedaron inmortalizados por realizar trabajos para el conjunto folklórico "Los Chalchalers" por ejemplo. La materia prima que utilizan es la lana de llamas, ovejas y en algunos casos vicuña. Para elaborar un poncho, tardan unos quince días.

#### Cuna del poncho salteño

Su "valor mágico" radica en ser el lugar donde se teje tradicionalmente el poncho salteño, prenda que simboliza la historia y la tradición del pueblo salteño.

A través del programa se invertirá en la puesta en valor del trabajo textil artesanal en telar ancestral a través de intervenciones que logren crear un museo interpretativo al aire libre valorizándose también las singularidades del pueblo vallisto y el "Camino de los Artesanos" que se emplaza sobre la RP55. Los tejedores seclanteños han sido reconocidos con premios nacionales y distinguidos como "Maestros Artesanos" por el Gobierno de la Provincia de Salta.



#### Cuevas de Acsibi

Son increíbles formaciones a 3 kilómetros de Seclantás, en donde el paisaje parece de otro planeta. Imperdible es la aventura de llegar hasta el primer tramo del recorrido en 4x4 y luego realizar un trekking hasta unos grandes muros de piedra que se convierten en una especie de un laberinto natural. Avanzando en la caminata, el cañón del río se estrecha y por túneles angostos se llega a las cuevas rojizas, donde la luz del día queda afuera y adentro se puede apreciar una geografía exótica y maravillosa.

#### Iglesia del Carmen

Una postal imperdible del pueblo es la Iglesia del Carmen, levantada en 1.835, con su arquitectónica de estilo cuzqueño con detalles de otras influencias. Está sobre elevada en un lugar preferencial.

#### Camino de los Artesanos

El camino de los artesanos o El Colte, es un camino alternativo y paralelo a la Ruta Nacional N° 40, donde se encuentran los artesanos tejedores en telares de palos de algarrobo. Los artesanos invitan a sus casas para que admirar en vivo y directo sus magníficas obras, como las frazadas, telas, ponchos y tapices.



Brindis con vino torrонтés - Cafayate

#### Una laguna en pleno paisaje de montaña

La hermosa laguna de Brealito, a más de 2.000 metros de altura, cambia de colores según la iluminación del sol, a veces azul, a veces verde; quien la visita experimenta una energía especial. Existen pejerreyes y flamencos que conviven en este magnífico espejo de agua de origen volcánico, en medio de increíbles cardonales. Las leyendas de monstruos y serpientes gigantes en la laguna, cuyos pobladores afirman haber visto, están vigentes.

#### Seclantás adentro

Se puede visitar este lugar cruzando el río Calchaquí, camino que lleva por un antigal hasta llegar a un paisaje lleno de nogales y ricas fincas que se han desarrollado gracias a las aguas del río Brealito.

#### Vino patero y mistela

Seclantás es un lugar en donde existen producciones artesanales de vino, como el patero y mistela, elaborados con técnicas ancestrales y en bodegas familiares.

#### Turismo rural en Seclantás

Cercana al pueblo, existen fincas en donde las actividades rurales y el contacto con la naturaleza hacen del viaje una experiencia inolvidable. Las cabalgatas, las caminatas y las charlas con sus dueños son algo que no se puede dejar de experimentar.

#### El Churcal

Un paseo imperdible es la visita a este sitio arqueológico de la cultura santamariana y churcal, de los años 1.100 de nuestra era. En el mismo se encontraron más de 500 recintos habitacionales, sitios funerarios y basurales.

#### La Ruta del Vino más Alta del Mundo

Seclantás se encuentra en el camino de uno de los paisajes más impactantes de Argentina. En el pueblo se puede degustar de los más ricos vinos artesanales, como el patero y mistela.

#### La Ruta 40

La Ruta 40 es la más larga de Argentina país y se caracteriza porque recorre el país íntegramente de norte a sur y además porque en su recorrido atraviesa gran parte de los iconos turísticos nacionales.

#### Gastronomía en Seclantás

Se puede degustar de la gastronomía regional con exquisitos platos auténticos como empanadas, tamales y humitas, además de dulces regionales elaborados con productos de la zona.



Cielos lípidos, antiguas tradiciones y un paisaje natural increíble hacen de Molinos un destino imperdible en el Valle Calchaquí. Descubrí el lugar en donde la paz y la tranquilidad nacieron y se criaron en sus cerros.

### Un pueblo con encanto

Molinos deja fascinado a quien lo visita; todo su estilo y su entorno generan una mística muy especial, al recorrer sus calles con antiguas casonas rodeadas de montañas increíbles en donde se siente mucha paz en un lugar detenido que parece estar en el tiempo.

### La Ruta 40

El pueblo de Molinos hace honor a su ubicación en relación a la ruta más larga del país, que recorre Salta en la región de los Valles Calchaquíes y la Puna, atravesando gran parte de los iconos turísticos de Argentina.

### Museo de la Luz James Turrel

El museo se encuentra en la Estancia Colomé y está íntegramente dedicado a James Turrel, artista contemporáneo aclamado en todo el mundo, cuyas obras están dedicadas a la luz y al espacio. Se puede conocer 5 décadas de trabajo del artista, en nueve salas que fueron armadas especialmente teniendo en cuenta los efectos de la luz.

### Iglesia San Pedro Nolasco

La iglesia del pueblo en honor a San Pedro Nolasco, declarada Monumento Histórico Nacional, es de arquitectura netamente colonial y se mantiene muy bien conservada. En ella se evidencian indicios muy arraigados de la arquitectura de Cuzco. Allí se encuentran enterrados los restos del último gobernador colonial de la intendencia de Salta del Tucumán antes de la revolución, Nicolás Severo de Isasmendi.

### Viñedos más altos

En la zona se encuentran los viñedos más altos del mundo, ubicados a 2.700 metros de altura, en donde la altitud impacta positivamente en la calidad de la uva por la mayor exposición a rayos ultravioletas. La uva para protegerse de los rayos genera una piel más gruesa y oscura lo que le otorga luego mayor intensidad al vino, en colores, aromas y sabores. El cielo diáfano y limpio potencia estas características, además de la gran amplitud térmica de la zona que facilitan un desarrollo homogéneo y equilibrado de azúcares, polifenoles, color, ácidos y sabores.

### Fiesta Patronal

El 2 de febrero de cada año se celebra la fiesta patronal en honor a la Virgen de La Candelaria. Es una de las fiestas más lindas del valle en donde los lugareños, algunos vestidos de gaucho a caballo y otros de a pie, llegan desde lugares remotos para formar parte de esta hermosa fiesta tradicional.

### Centro de Interpretación Casa Indalecio Gómez

El lugar fue hogar de Indalecio Gómez, político salteño de relevante actuación en la política nacional desde 1880 a 1920. En honor a la historia e identidad de Molinos, se realizó en su casa un centro dedicado a las actividades culturales y capacitación de los pobladores a través del proyecto denominado "El patrimonio tiene oficio", proyecto de vital importancia ya que su objetivo es enseñar oficios con mucha tradición en los pueblos.

### Asociación de Artesanos y Productores "San Pedro Nolasco de los Molinos" y Criadero de Vicuñas "Coquena"

Es una visita imperdible para conocer este emprendimiento pionero en el aprovechamiento legal de este valioso camélido, en donde se tejen mantas, ponchos y barracanes, que se han convertido en un ícono en la zona, a través del uso responsable de los recursos naturales que permiten obtener productos de la más alta calidad.

### Festival del Poncho, Doma y Folklore

Se realiza todos los años, a finales del mes de enero. Convoca a los artistas más reconocidos siendo un hermoso festival, en donde se mezclan la música tradicional y las demostraciones gauchescas con las exquisitas empanadas y comidas regionales de nuestros valles.

### Ruinas de El Churcal

En Molinos se tiene la posibilidad de entrar en contacto con la historia precolombina recorriendo las ruinas que se ubican a unos 1.800 msnm a 8 km del pueblo, cuyos habitantes se destacaron principalmente por los hábitos alfareros, textiles y por trabajos en madera y cestería.

### Bodegas

A 16 km y por un camino de ripio se llega a la Bodega Colomé, que además de alojamiento, cuenta con el Museo de la Luz de extraordinaria envergadura. A diez kilómetros más se ubica la Bodega Humanao y, por la misma ruta, en unas dos horas, se encuentra la Bodega Tacuil, con los viñedos más altos del mundo y un increíble Fuerte, formidable defensa de los nativos contra los conquistadores.

### Cerro Overo

Es la montaña a cuyos pies se encuentra el pueblo de Molinos, posee una senda marcada para ascender hasta la cumbre y llegar a la Cruz desde donde se obtiene una hermosa vista de toda la región.

### Rio Calchaquí

El río Calchaquí nace a 5.950 metros sobre el nivel del mar y su recorrido va de norte a sur por atravesando los valles generando un espectáculo muy imponente en la época de lluvia generado por la velocidad y violencia de su caudal, a causa de la pendiente de su recorrido.

### Flora y Fauna

La flora está conformada por plantas típicas de ambiente de puna como: la tola, tolilla, añagua, rica-rica, cortadera, muña uña y gramíneas. La fauna de la región está representada por animales como llamas, guanacos, vicuñas, especie en peligro de extinción, es por eso que Molinos cuenta con una zona de reserva de este camélido. También se encuentran tarucas, burros salvajes, zorros, quirquinchos, loros barraqueros, cóndores y huaipos. El paisaje que se observa a lo largo del recorrido por los alrededores está marcado por la presencia del cardón, emblema de la región, protegido a partir de la creación del Parque Nacional Los Cardones.



### La Ruta del Vino

Se encuentra en los Valles Calchaquíes y es el área de producción de vinos más importante de Salta. Presenta un clima seco y templado, óptimo para el cultivo y producción del Torrontés y otras cepas como el Cabernet Sauvignon, Malbec, Tannat, Bonarda, Syrah, Barbera y Tempranillo atraviesa lugares con paisajes muy llamativos como los de la Quebrada de las Flechas, Quebrada de las Conchas y pueblos centenarios como Molinos y Cachi con una enorme riqueza cultural que se expresa en la música y las artesanías.

### Gastronomía local

En Molinos se puede encontrar los platos más ricos y sabrosos de la cocina popular Salta, como las empanadas, tamales y preparaciones dulces hechas con técnicas ancestrales, acompañados de los inigualables vinos de altura, reconocidos internacionalmente.

### Hotelería de calidad

Molinos cuenta con lugares para recibir al turista entre los que se destacan establecimientos de categoría, con servicios de alta calidad en pleno corazón del Valle Calchaquí.





San Carlos es cuna de artesanos, donde conviven el silencio y la historia, la serenidad de su gente y el paisaje increíble de los Valles Calchaquíes.

**Un pueblo con historia** Rodeado de montañas 4.000 msnm, San Carlos es conocido también como la "Villa de los 5 nombres" por sus fundaciones, es un lugar ideal para conocer la influencia arquitectónica de la época colonial en nuestra tierra.

#### La Ruta 40

Es la más larga de Argentina y atraviesa gran parte de los íconos turísticos más importantes. San Carlos es un punto destacado de ella y se encuentra sobre el kilómetro 4364.

#### La Red de Turismo Campesino

Esta modalidad de turismo permite experimentar la vida cotidiana de los pobladores de San Carlos, acompañándolos sus actividades laborales y aprendiendo a cerca de la cultura y tradiciones que se mantienen de generación en generación.

#### Aventura y mountain bike

Los amantes de la aventura y del desafío de recorrer terrenos de gran dificultad encuentran en San Carlos un lugar ideal para llevar a cabo esta actividad, acompañados de la majestuosidad de su naturaleza.

#### Cerveza artesanal de los Valles Calchaquíes

En San Carlos es imperdible visitar una fábrica de cerveza artesanal en donde además de buen trato y cordialidad de sus dueños, se puede aprender la elaboración de esta interesante producción la región, con 8 variedades diferentes, para cubrir con la expectativa de diferentes paladares.

#### La villa de los cinco nombres

Enclavado en los Valles Calchaquíes, el pueblo fue declarado Lugar Histórico Nacional en 1942. Conocido antiguamente como "La Villa de los Cinco Nombres" por sus reiterados y fallidos intentos de establecer, entre 1.551 hasta 1.641, un pueblo que garantice la dominación española por la tenaz resistencia a la conquista de los diaguitas calchaquíes. Su valor distintivo y mágico es su historia, es el pueblo más antiguo de la Provincia de Salta y por pocos votos perdió ser el lugar elegido para la fundación de la ciudad de Salta, tarea encomendada a Don Hernando de Lerma. San Carlos invita a conocer una parte de esta historia recorriendo la Calle San Martín.

#### La Ruta del Vino

Un icono de los Valles Calchaquíes son los vinos de altura. San Carlos no escapa a esta distinción y su característica más llamativa y encantadora es la producción sumamente artesanal de vinos pateros. Al visitar las bodegas se puede conocer la forma más tradicional de elaborarlos.

#### La Iglesia San Carlos Borromeo

Es una de las iglesias más lindas de Salta, construida a partir de 1.801 y es la más grande del Valle Calchaquí. La Fiesta Patronal en honor a San Carlos Borromeo se realiza el 4 de noviembre.

#### Ferias y talleres artesanales

San Carlos se destaca por su producción de artesanías en piezas de alfarería, plata y telar que es posible encontrar en las ferias artesanales. Una experiencia imperdible es la visita a los talleres para conocer el increíble trabajo de los artesanos del pueblo.

#### Peñas Folclóricas y la música tradicional

El vino es uno de los productos que más destaca a San Carlos. Y qué mejor que acompañarlo con una buena comida y con la mejor música salteña. En las distintas peñas folclóricas se vive un momento muy especial donde los artistas transmiten a través del canto y el baile el gran cariño por la tierra natal.



#### Semana Santa en San Carlos

La celebración conserva tradiciones como la Quema de Judas en donde se preparan muñecos gigantes los cuales se encienden a medianoche del Viernes Santo. Además se realiza el emotivo viacrucis viviente en el que participan habitantes de nuestro pueblo.

#### Carnaval Vallisto

Cada año el mes de febrero se realiza el Desentierro del Carnaval. Se puede compartir junto con los habitantes del pueblo a través del juego con harina, pintura, agua, papel picado y participar de los famosos topamientos de comadre, destrezas gauchas y bailes populares.

#### Museo Jallpha Calchaquí

El actual Museo, de estilo doméstico popular, fue restaurado y ampliado para albergar el Museo Arqueológico e Histórico y el Centro Cultural de San Carlos. Además posee sala de usos múltiples, de exposición y dos patios en los que se realizan diferentes eventos.

#### Cabalgatas

Durante el día o a la luz de la luna se puede disfrutar una cabalgata por las multicolores montañas de los Valles Calchaquíes.

#### Mountain bike

Es uno de los caminos más buscados por los deportistas de todo el mundo. Una muy buena ruta pavimentada, más la posibilidad de combinar viajes a provincias vecinas hacen de San Carlos un excelente pueblo base para realizar completos e inolvidables recorridos.

#### Flora y fauna

El colorido paisaje de sus montañas ubica a este lugar entre uno de los preferidos de quienes visitan el lugar, con sus colores y formas difíciles de encontrar en otras partes del planeta.

Para los amantes de las aves, Salta posee inmejorables opciones ya que existen más de 650 especies de aves, dentro de esa gran cantidad de especies el Valle Calchaquí tiene un lugar muy importante pues ahí habitan casi el 50% de ese total. También se destacan el guanaco y el zorro.

#### Dique La Dársena

Es un espejo de agua ubicado a 3 km de San Carlos por Ruta Nacional N°40, hacia el norte. En él se puede realizar práctica de canotaje en kayak y pesca de pejerrey.

#### Río Calchaquí

Lecho de una caudalosa corriente de agua que proviene desde el Nevado de Acay (Departamento La Poma) y desemboca en el Dique Cabra Corral, en sus orillas existen frondosas arboledas de algarrobo y playas con ondulantes arenales.

#### Gastronomía de San Carlos

Alrededor de la plaza se puede encontrar pequeños y pintorescos bodegones en los cuales, ideales para disfrutar de recetas ancestrales de los platos más tradicionales de la región.

#### Quebrada de las Flechas

La Quebrada de las Flechas es uno de los tramos y paisajes más maravillosos de los Valles Calchaquíes, que va recorriendo parte de la Ruta 40. Tiene entre 15 y 20 millones de años y forma estrechos pasos con paredes de 20 metros de alto a ambos lados de la ruta. Desde 1995 estas formaciones están protegidas con la creación del Monumento Natural Angastaco, siendo uno de los lugares más increíbles de la provincia.

#### Red de Turismo Campesino

A través de este producto se tiene la posibilidad de vivir una experiencia única, acompañando a una familia campesina de la zona durante algunos días para, con respeto, aprendiendo de sus costumbres más arraigadas y de las particulares y enriquecedoras formas que tienen los hombres y mujeres de estas latitudes de vivir.

#### Cerveza artesanal

En una de las fincas cercanas al pueblo se produce desde hace unos años una amplia variedad de cervezas artesanales con particulares sabores que atraen a los visitantes y amantes de esta bebida.

#### San Lucas

A 13 km de San Carlos, cuenta con petroglifos en sus cerros. Es un hermoso caserío donde abundan higos y nueces, se puede realizar observación de flora y fauna autóctona y obtener una vista panorámica de todo el Valle.

#### Dique La Dársena

Espejo de agua ubicado a 3 km de San Carlos por Ruta Nacional 40, hacia el norte. En él se puede realizar práctica de canotaje en kayak y pesca de pejerrey.

#### El Barrial

Paraje ubicado a 5 km del pueblo de San Carlos, cuenta con fincas donde se puede apreciar el cultivo principal de la zona como es el pimiento para pimentón. Los campos están delimitados por viejos cercos construidos con ramas, lo que le da un paisaje único. En este lugar se consiguen diferentes frutas de estación con las cuales se elaboran dulces regionales.

#### Peñas Blancas

Ubicado en las márgenes del Río Calchaquí a orillas de la Ruta 40, en este lugar existen vestigios de viviendas ancestrales y restos de un cementerio indígena. Es importante la presencia de un paso natural entre montañas, conocido como "El Cajoncillo".

#### Dique Los Sauces

Paraje a 12 km de San Carlos; es una vieja construcción de un muro de contención de agua sobre el Río Calchaquí, sin funcionamiento aunque con esplendidos paisajes y lugares para pasar el día, durante el verano.





Con un paisaje rojizo por sus pimientos que contrastan con el azul del cielo, Payogasta te espera para que disfrutes de sus tradiciones y su paisaje en pleno corazón del Valle Calchaquí.

### Pueblo de Payogasta

Es un hermoso poblado a 10 kilómetros de Cachi, en pleno Valle Calchaquí; se destaca por su belleza y por ser un pueblo tranquilo, con sus calles angostas de tierra y algunas construcciones de adobe, testigos del paso del tiempo.

### Paisaje rural

El pueblo y los alrededores están rodeados de campos en donde se cosechan cebollas, zanahorias, arvejas y comino de excelente calidad.

### Pimientos, una producción ancestral

Existen amplios sectores ubicados en las fincas cercanas e incluso en medio del mismo pueblo, en los que se expanden toneladas de pimiento rojo que contrasta con el azul del cielo, con el fin de secarlos al sol y así transformarlos en el famoso y siempre codiciado pimentón, tan característico del lugar.

### Parque Nacional Los Cardones

Es uno de los tres parques nacionales con los que cuenta Salta y protege a esta hermosa especie, la más característica de la región. La tradición afirma que los cardones son antiguos pobladores que vigilan y protegen nuestras tierras.

### Potrero de Payogasta

Cercano a Payogasta se encuentra este sitio arqueológico declarado Monumento Histórico Nacional, con adoratorios, "tambos" y cementerios andinos, levantados entre 1.450 y 1.530. Son de las pocas ruinas incas que se conocen en buen estado en la región. Su presencia indica sobre la influencia del poderoso imperio en el territorio salteño.

### Fiesta Provincial del Pimiento

Como una manera de homenajear a esta antigua tradición rural, se realiza en julio, donde se elige la Reina Provincial del Pimiento, se elaboran exquisitas comidas regionales, finalizando con un imperdible baile popular.



### Alojamiento y servicios

En Payogasta existen hosterías de muy buena categoría, con gastronomía gourmet, y con posibilidad de realizar actividades desde las fincas. También existen campings y paradores que amplían la oferta de hospedajes en la zona.

### Trekking y observación de flora y fauna

Infinidades de cerros y montañas invitan a realizar un interesante trekking a veces combinadas con otras actividades como ser overlanding, turismo arqueológico, observación de flora y fauna, que poseen distintas duraciones y grados de dificultad.

### Mountain Bike por Ruta 40

Al igual que el trekking, la geografía de la región desafía a los amantes de las bicicletas para demostrar habilidades y fuerza en la montaña. Diferentes opciones con variados grados de dificultad esperan a los aventureros y amantes de esta actividad.

### Cuatriciclo y Travesías 4 x 4

Por la diversidad del paisaje, Payogasta ofrece la posibilidad de disfrutar de travesías en vehículos 4x4. Existen varios recorridos ideales para poner a prueba al más experimentado conductor.

### Ruta 40 y paisajes imperdibles

Este tradicional circuito posee múltiples atractivos y es imperdible tanto por sus diferentes paisajes, como por la arquitectura o la cultura de sus pueblos. En la zona se destacan la Cuesta del Obispo, Piedra del Molino, el Parque Nacional Los Cardones, avistaje del Nevado de Cachi, la Quebrada de las Flechas y La Quebrada de las Conchas, entre otras bellezas naturales.

### Rio Calchaquí

El río Calchaquí nace a 5.950 metros sobre el nivel del mar y su recorrido va de norte a sur por atravesando los valles generando un espectáculo muy imponente en la época de lluvia generado por la velocidad y violencia de su caudal, a causa de la pendiente de su recorrido.

### El Cardón

A lo largo de los distintos paisajes acompaña el recorrido esta especie vegetal protagonista del norte argentino. Por la explotación irracional corrió peligro de extinción, pero a tiempo fue protegida a partir de la creación del Parque Nacional Los Cardones.



### Gastronomía local

En Payogasta no se debe dejar de probar el cordero asado, cazuela de cabrito o queso de cabra con dulce de cayote. Vale la pena degustar estos manjares preparados con productos locales y acompañados con un rico vino de altura.



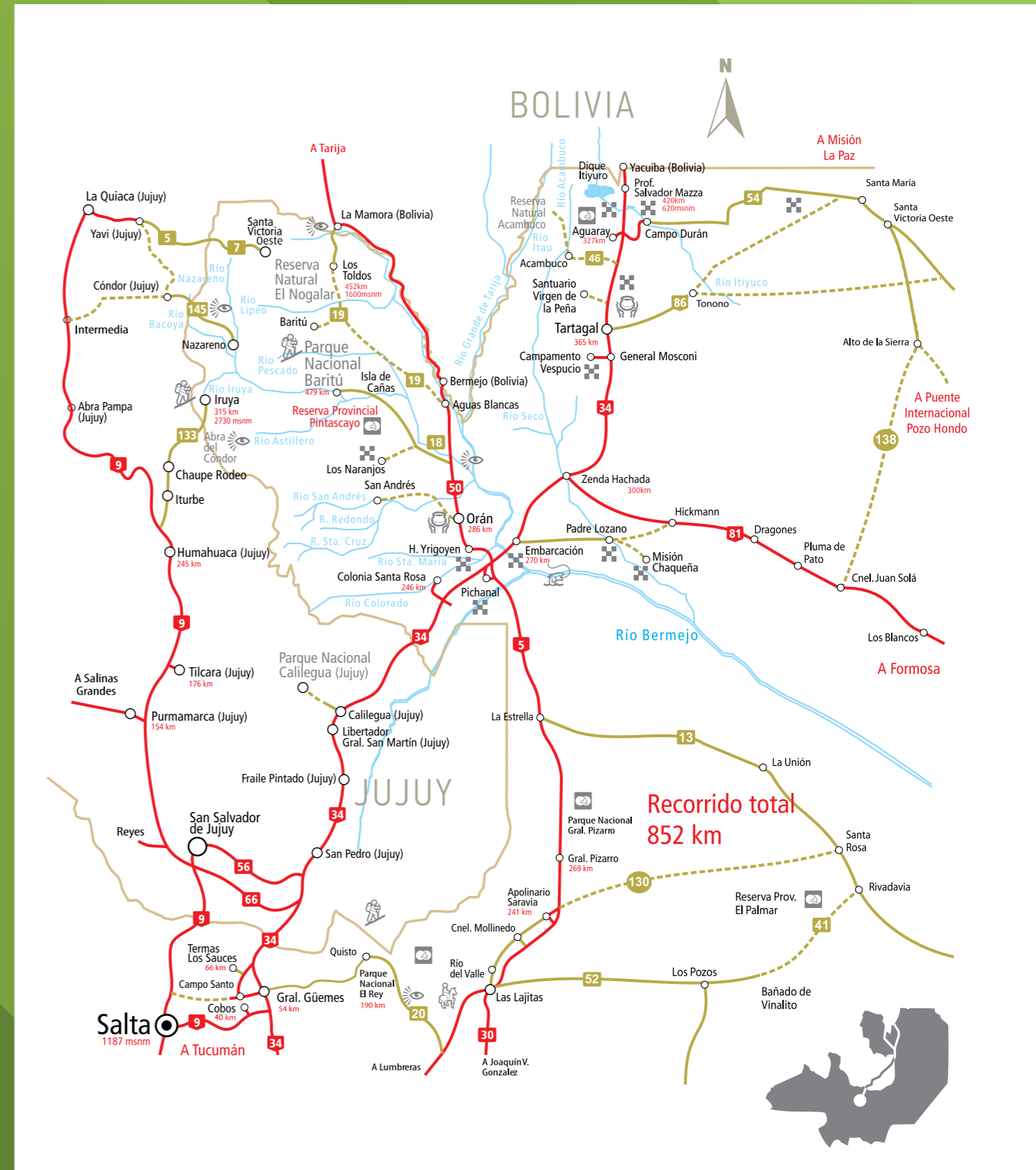


El Norte Verde está cubierto por una selva subtropical conocida como Las Yungas, donde se encuentra el Parque Nacional Baritú, que guarda uno de los biomas más vírgenes del país.

Este parque posee una superficie de 72.439 hectáreas. En su fauna se destacan grandes mamíferos como el yagareté, especie en extinción.

La zona montañosa esta cubierta de vegetación y tiene grandes y caudalosos ríos aptos para la pesca de dorados, surubíes y bagres. Los

pobladores, quienes mantienen y cultivan sus costumbres ancestrales, hacen de la pesca y la producción artesanal su principal medio de subsistencia. También es la zona de las explotaciones petrolíferas y gasíferas -pues este suelo tupido esconde un área rica en recursos energéticos que alimenta a gran parte del país y se exporta- y de Las Yungas -un bioma que está ampliamente protegido en el norte argentino, que junto a las yungas jujeñas, conforman la Reserva de la Biosfera de Yungas, declarada patrimonio natural por la UNESCO.



### Referencias

- Ruta Pavimentada
- Ruta Consolidada
- Camino de Tierra
- Ruta Nacional
- Ruta Provincial
- Ruta Prov. Secundaria
- Distancia desde Salta
- Trekking
- Avistamiento de aves
- Punto panorámico
- Comunidad Étnicas
- Pesca Deportiva
- Cabalgata
- Artesanías





San Ramón de la Nueva Orán

Tierra verde y frondosa, la majestuosa selva se abre en Orán para el disfrute de los ojos y del alma.

### Una pujante ciudad en el norte

Fue la última ciudad fundada por los españoles, a finales del siglo XVIII y tenía como objetivo reforzar el nexo entre Salta y ciudad boliviana de Tarija. Posee edificios con características modernas, como su Iglesia debido a un terremoto de finales del siglo XIX que la devastó casi por completo.

### Catedral de Orán

Construida con un moderno, único y atractivo diseño; sin embargo, aún conserva la antigua torre original refaccionada en el año 1902.

### Plaza General Pizarro

Sus recorridos, sus viejos y variados árboles, su fuente, sus estatuas, cuentan historias a través del tiempo, en el silencio de sus mañanas de sol y sus tardes de calor. Acompáñanos a disfrutar de sus silencios y su historia.

### Casa de la Cultura

Se puede descubrir la cultura e historia de la ciudad en un espacio que ofrece permanentemente actividades para ver, escuchar, aprender. Los talleres, anfiteatro, salas de exposición, cine propio y su enorme biblioteca son imperdibles de visitar.

### Cartódromo Salvador Hernández

Orán cuenta con un cartódromo con características únicas en la región, ubicado en las cercanías del Campo Municipal de Deportes, posee una pista en excelentes condiciones donde cada fin de semana se puede disfrutar de carreras de Karting en diferentes categorías, y además carreras de motos en categoría FZ entre otras ocasionales.

### Iglesia Virgen del Valle y Monumento al General Güemes

Sencilla pero exquisitamente ornamentada con madera, con su inmensa torre con mirador, la Iglesia Virgen del Valle se encuentra en el corazón del Barrio Güemes, brindando una vista privilegiada desde su torre, desde donde se aprecian los cañaverales y las costas del Bermejo, además de la incomparable vista del monumento al héroe nacional, el Gral. Martín Miguel de Güemes, segundo monumento en importancia en la provincia de Salta.

### Museo Regional de Orán

En este museo se resguarda el pasado de esta ciudad, el estudio científico de la historia y la arqueología de la zona. Cuenta con importante colección de piezas provenientes de culturas indígenas que habitaron la zona, como así también relevantes testimonios de la época colonial, armamento de guerra y objetos pertenecientes a la etapa de navegación a vapor del Bermejo.

### Plaza Santa Marta

Remodelada con un diseño paisajístico y armónico, brinda un espacio verde recreativo a la ciudadanía y al visitante, la plaza llamada así por un mutuo acuerdo con el municipio de Colombia de igual nombre, conmemoran el inicio y fin de un período colonial, siendo Santa Marta y Orán, la primera y la última ciudad fundada por los españoles en América, respectivamente. Hoy este espacio verde homenajea a los pueblos originarios, con un monumento en su honor.

### Plaza San Martín

La plaza central de eventos públicos de la ciudad sorprende cada semana con alguna actividad cultural tanto en su escenario "Las Voces de Orán" como con las muchas propuestas que generan en sus caminerías la Feria de Manos Oranenses, Feria de las Colectividades, actividades educativas y por supuesto, los servicios gastronómicos de los numerosos locales que alimentan la vida nocturna de esta recientemente remodelada plaza.

### Fiestas Patronales en agosto, a todo color

Para Orán, agosto es un mes de profunda Fe; la localidad se viste de fiesta invitando al visitante a disfrutar de sus Fiestas Patronales en honor al Santo Patrono San Ramón Nonato.

### Festi Orán

En agosto se puede participar de este festival folclórico, uno de los más importantes de Salta en Conmemoración de la Fundación y Fiesta Patronal de San Ramón Nonato. El festival convoca artistas de renombre nacional y convoca gran cantidad de público de distintos lugares de Salta y Bolivia.

### Selva de Yungas en Orán

Esta increíble selva ingresa a nuestro país desde Bolivia, existen especies vegetales de gran riqueza, como las epífitas y diferentes pisos de vegetación, representada por especies que conforman la llamada "Selva de Palo Blanco y Palo Amarillo". Entre la fauna más destacada se encuentran guacamayos, aves y mamíferos de mediano y gran tamaño, tucanes, pavas del monte, corzuelas, loros, zorros, tapir, pecarí, mono.

### Río Bermejo

En este imponente y caudaloso río se puede realizar excursiones de pesca con guías especializados que brindan programas de días de pesca que ocupan varias jornadas. El río ofrece variedades como los surubíes y dorados de gran tamaño, los cuales se pescan con devolución obligatoria.

### Reserva Provincial Laguna Pintascayo

Un lugar agreste e imperdible de visitar es esta reserva a unos 20 kilómetros de la ciudad de Orán. Se puede realizar observación de aves, como tucanes, pavas de monte y el ara o maracaná cuello amarillo, rodeado de especies como el lapacho, quina, cebil, palo amarillo, palo blanco, afata, cedro y roble, los laureles y mirtáceas.

### Comunidades originarias en Orán

Existen numerosas comunidades que perduran en la región. Las artesanías en madera, los bailes tradicionales como el "pin pin" y la vida diaria de estos pobladores hablan de habitantes que conservan sus raíces intactas.

### Camino a San Andrés

Cercano a la ciudad de Orán, con árboles frondosos y húmedos, de gran altura y luego de dos horas de caminata, aparece el pequeño poblado en un ambiente totalmente distinto, ya que se asciende en altura durante el recorrido. Los más aventureros pueden disfrutar este paisaje practicando Trekking y mountain bike en pleno corazón de la selva de yungas.



Brindis con vino torrontés - Cafayate



Bicicletas - Cafayate

### San Andrés

Es un paraje en donde la cultura andina está presente en la forma de vida de sus habitantes, dedicados al pastoreo y a la fabricación artesanal de tejidos y tapices. El visitante puede encontrar artesanías y degustar preparaciones regionales en medio de un increíble paisaje natural.

### Los Naranjos

A pocos kilómetros de la ciudad se encuentra esta pequeña comunidad colla de poco más de 300 habitantes, donde el paisaje está surcado por elevaciones verdes y cultivos de cítricos. Es imperdible para vivenciar un día en contacto con la naturaleza y las costumbres de los pobladores locales.

### Cañon del Portillo

Este impresionante cañón es un lugar único donde se puede observar una obra comenzada por el hombre y terminada por la naturaleza; admirado y estudiado por geólogos debido a sus perfiles geosinclinales de la era terciaria.

### Cursos Color

Los cursos de Orán en el verano, se encuentran entre los más destacados de Salta. Los desfiles exhiben coloridas comparsas autóctonas con gorros gigantes, murgas, tinkus y pimpim, comparsas bolivianas tradicionales que dan color al verano oranense.

### Safaris fotográficos y observación de aves

El camino a San Andrés y los alrededores de Orán son lugares ideales para la observación de aves y safaris fotográficos, lo que permite a los amantes de esta actividad tener un registro de la increíble flora y fauna de la zona.

### Quebrada del Oculito

A solo 17 km de la ciudad y un lado de la ruta provincial 18 se encuentra este maravilloso lugar, ideal para el avistaje de aves, paseos por la selva que pueden realizarse en una jornada de medio día (4hs/5hs) ofreciendo un contacto único con la naturaleza, recorriendo la quebrada hasta llegar al río.

### Artesanías

En Orán hay artesanías en maderas de brillantes colores como palo santo, guayacán, quebracho y mistol. También los pobladores trabajan una fibra vegetal llamada "chaguar" para hacer originales telas, bolsos y cinturones, con técnicas ancestrales de elaboración.





Descubrí este hermoso pueblo en el norte salteño, donde la naturaleza se expresa en todas sus formas y en donde las costumbres y creencias ancestrales se transmiten de generación en generación.

### Cultura del pueblo

En Aguaray se puede descubrir su riqueza cultural en la diversidad de comunidades aborígenes y criollas que lo conforman, donde las artesanías, costumbres, creencias están arraigadas desde tiempos ancestrales.

### Aniversario de Aguaray

Los 16 de agosto, los aguarayences festejan el aniversario del pueblo con distintas actividades como peñas folclóricas, exposiciones con trabajos artesanales como máscaras, vasijas de barro, tejidos en chaguar (yiscas, bandoleras, hamacas, realizadas por los aborígenes). También se destacan las costumbres criollas como la yerra, marcadas y gastronomía regional que culminan con un gran festival folclórico.

### Fiesta patronal

Se celebra el 1° de octubre en honor a Santa Teresita del Niño Jesús. Los festejos comienzan con una cantata la noche anterior, en las que participan diferentes artistas locales como así también grupos folclóricos. Luego se realiza la procesión y misa.

### Corsos Color

En el verano se puede disfrutar de las comparsas, agrupaciones PIN PIN, disfraces humorísticos, individuales, carrozas, infantiles y murgas que alegren las calles del pueblo durante esos días.

### Camping Capiazuti

Una divertida opción es un día al aire libre, en un lugar familiar con asadores, donde hay vertientes y un hermoso paisaje natural. Ideal para realizar caminatas y observación de aves en la zona.

### Circuitos Virgen de la Lluvia

Es posible realizar trekkings por la zona, visitando el pueblo Chané.

### Selva de Yungas

Esta increíble selva ingresa a Argentina desde Bolivia, se puede observar especies vegetales de gran riqueza, como las epífitas y diferentes pisos de vegetación, representada por especies que conforman la llamada "Selva de Palo Blanco y Palo Amarillo". Entre la fauna más destacada existen guacamayos, aves y mamíferos de mediano y gran tamaño, tucanes, pavas del monte, corzuelas, loros, zorros, tapir, pecarí, mono.

### Paisaje rural

Aguaray posee un paisaje surcado por campos donde los habitantes cosechan productos como la mandioca, zapallo, maíz, caña de azúcar, palta, mango y numerosas hortalizas.

### Río Itiyuro

El Río Itiyuro nace a más de 1.000 metros de altitud en las serranías del Aguaragüe, en Bolivia y va recorriendo toda la región, dando frescura y generando hábitats diferentes para la presencia de flora y fauna típica.

### Comunidades originarias

El Noreste de Salta posee la mayor concentración de los Pueblos Originarios. Los grupos étnicos que se encuentran son: Wichí, Tobas, Matacos, Chorote, Tapiete, Chiriguano, Chulupies, Chané y Tuyunti, siendo los Matacos, Chiriguano y Chané los más numerosos. La economía base es la agricultura, sus cultivos de legumbres y verduras se comercializan diariamente. Es posible vivenciar nuevos conocimientos, descubrir sentimientos, volver al pasado y ayudar a mantener y respetar la cultura y tradiciones locales.



### Reserva Provincial de Acambuco

Ubicado en Aguaray con una superficie de 36.734 ha fue creada para promover la restauración ecológica del ambiente de selva pedemontana. Cuenta con especies forestales como palo blanco, palo amarillo, cebil, nogal criollo y cedro. Su fauna está representada por la presencia de yagareté, tapires, pecaríes, mono caí, coatí y ardilla de las yungas. Entre las aves se puede mencionar al guacamayo verde, águila solitaria, y águila crestada real.

### Cabalgatas hacia Acambuco

Los amantes de esta actividad pueden disfrutar de recorrer unos 50 km de travesía por los cerros del Aguaragüe en medio de un paisaje imperdible.

### Selva de Yungas

Esta increíble selva ingresa a nuestro país desde Bolivia; existen especies vegetales de gran riqueza, como las epífitas y diferentes pisos de vegetación, representada por la llamada "Selva de Palo Blanco y Palo Amarillo". Entre la fauna más destacada se encuentran los guacamayos, aves y mamíferos de mediano y gran tamaño, tucanes, pavas del monte, corzuelas, loros, zorros, tapir, pecarí, mono.

### Observación de aves

Todo Aguaray es apto para descubrir especies de aves de diferentes formas y colores.



Arete Guazú - Ph: Patricia Ayala

### Gastronomía local

Tan rica como su historia, la gastronomía salteña es una de las más reconocidas en Argentina. Desde las típicas empanadas hasta la más rica comida regional podrás encontrarla en los distintos restaurantes y comedores en la zona.

### Visita a Tuyunti

Ubicada en las afueras de Aguaray, su población asciende a unas 700 personas, regidas por un cacique y un Consejo Comunitario que cuenta con personería jurídica y los títulos de posesión de 100 hectáreas que les fueron entregadas por el gobiernos provincial y la Orden Franciscana que comprara a particulares muchos años antes. La entrega fue realizada en diciembre de 1.993.

### Recorrido por Acambuco

A unos 65 Km al oeste de Aguaray se halla este paraje considerado el más importante. Tiene escuela primaria con energía solar, puesto sanitario con ambulancia, policía, capilla con dos catequistas. Su población ronda las 300 personas, dispersas por los alrededores, dedicados a una economía de subsistencia. Mensualmente reciben a los frailes y al equipo misionero. La fiesta patronal es el día 25 en honor a San Santiago.

### Visita a Campo Durán

Entre la ruta provincial que conduce a Paraguay por Santa Victoria y el río Itiyuro, se encuentra este antiguo paraje. Junto a la comunidad aborigen chané viven gran cantidad de criollos. Se rigen con un cacique; son hábiles artesanos del Yuchán o palo Borracho, con el que confeccionan máscaras de animales o de personajes con plumas que utilizan para la danza del pin-pin. Las máscaras son decoradas con piedras de colores del río o tintes vegetales.

### Campo Largo

Es un paraje límite oeste de la jurisdicción municipal y parroquial. Se encuentra a unos 25 kilómetros de Acambuco y está ubicado junto al río Itau, en el límite con Bolivia. En la comunidad viven unas 160 personas y cuenta con escuela primaria, puesto sanitario y capilla en honor a Nuestra Señora del Carmen.

En el mes de julio se realiza la semana misionera desde Aguaray; la existencia de la Casa Misionera San Francisco, permite una cómoda estadía a los misioneros y a quienes van a la zona para algún proyecto de promoción. Su fiesta patronal es el 16 de julio.

### Capiazuty

Situada a 5 km al norte de Aguaray, junto a la Ruta Nacional N° 34. Está constituida por unos 300 aborígenes chiriguano-chané. Su fiesta patronal es el 30 de agosto, día de Santa Rosa de Lima.



### Carapari

Misión y Comunidad chiriguana fundada en 1.933 por aborígenes que huían de Bolivia. Junto al río Itiyuro (o Carapari) constituye el límite norte de la jurisdicción parroquial. Desde diciembre de 1993 posee personería jurídica y la propiedad de 800 hectáreas de tierra. En la actualidad suman unas 200 personas, organizadas bajo un cacique y Consejo Comunitario. Una comunidad de religiosas de la Fraternidad Eclesial Franciscana vive allí y presta servicios de catequesis y enfermería. Para su subsistencia dependen en gran medida de trabajos temporarios que realizan en las localidades vecinas. Su fiesta patronal es el 4 de octubre, día de San Francisco.

### El Algarrobal

Es una comunidad aborígen chané formada por unas 100 personas. Ubicada a unos 5 km al este de Campo Durán, siguiendo el camino consolidado a Paraguay. Cuenta con una gruta en honor a su patrono San José Obrero, cuya fiesta se celebra el 1° de mayo.

### El Chorrillo

Se encuentra en plena zona de cerros y a 55 km de Aguaray por camino consolidado. Su población ronda las 150 personas. En visitado mensualmente por los frailes y el equipo misionero formado por una enfermera y dos catequistas. En el mes de julio se realiza la semana de misión a cargo de agentes de pastoral de Aguaray. Las personas se dedican al trabajo agrícola y ganadero dentro de un esquema de subsistencia. Su fiesta patronal es el 30 de agosto, día de san Ramón Nonato.

### El Dique

A tres kilómetros de la Misión de Carapari y junto al dique Itiyuro se halla este paraje de criollos. Posee una escuela primaria y la casa de retiros espirituales de la comunidad franciscana dedicada a San Francisco de Asís. Unas 60 personas viven en sus alrededores.

### La Loma

Pequeña comunidad aborígen wichi-matacos conformada por unas 100 personas provenientes de 20 kilómetros al este de Aguaray. Desde 1.970 se encuentran en tierras privadas a las afueras de Aguaray. Se caracterizan por ser artesanos en fibra vegetal y muebles rústicos de madera. Tienen como patrono a San Antonio.

### Macueta

Es un paraje ubicado a 20 kilómetros más al norte; se accede por un camino poco transitado e inhabilitado en tiempo de lluvias más 1 hora de caminata por los cerros cubiertos de vegetación. Lo constituye una Escuela albergue con una población de 80 niños de zonas alejadas. Cuenta con una pequeña capilla dedicada a Nuestra Señora del Rosario cuya fiesta patronal es el 7 de octubre. Mensualmente es visitada por los frailes y el grupo misionero. En julio un grupo misionero franciscano de Mar del Plata los visita.

### Piquirenda

Esta comunidad aborígen chiriguana está integrada por 620 personas. El cacique y el Consejo Comunitario regentean los destinos de la comunidad conformada por descendientes de aborígenes inmigrantes de Bolivia. Un grupo de catequistas realiza la evangelización de la comunidad. Su fiesta patronal es el 31 de agosto en honor a Sa Ramón Nonato. Se celebra quincenalmente la Eucaristía.

### Piquirenda Viejo

El paraje está conformado por una población de 320 personas, entre criollos y aborígenes. Posee Escuela primaria, Puesto sanitario, electricidad, agua potable y Capilla. La capilla es de 1.960 y es atendida por un grupo de catequistas. Su fiesta patronal es el 13 de mayo en honor a la patrona Nuestra Señora de Fátima y coincide con el cumpleaños de la escuela; en esta ocasión se realiza un desfile. Se celebra quincenalmente la Eucaristía.

### San José de Yacuy

Se encuentra sobre la Ruta Nacional N° 34, a 13 km de Aguaray. Fue fundada aproximadamente en 1.935 por aborígenes chiriguanos provenientes de Bolivia que huían de la guerra paraguayo-boliviana en aquellos años. Actualmente constituyen la comunidad aborígen más numerosa, siendo integrada por 1.500 personas. Organizados mediante un Consejo Comunitario, poseen escuela primaria bilingüe provincial, Puesto Sanitario, electricidad, agua potable, Capilla. Cuentan con Personería Jurídica y títulos de 800 hectáreas que diera el gobierno provincial a la Orden Franciscana para uso de la comunidad aborígen y que esta entregara a dicha comunidad en diciembre de 1993. En 1952 se crea la Misión de San José de Yacuy. En la actualidad vive una comunidad de tres religiosas franciscanas (Fraternidad Eclesial Franciscana) que desarrollan actividades educativas y catequísticas. Su fiesta patronal es el 1° de mayo en honor a San José Obrero. Los sábados los frailes celebran la Eucaristía.

### Timboirenda

Paraje ubicado a unos 15 km del Algarrobal y alejada de la ruta. Su escuela de jornada completa congrega a unos 30 niños criollos de la zona. En sus alrededores se hallan unas pocas familias. Existe una pequeña capilla en honor a San Roque, siendo su fiesta patronal el 16 de agosto.

### Tobantirenda

Siguiendo hacia el norte, se halla este paraje conformado en su mayoría por criollos. Existiendo algunos grupo aborígenes chiriguanos en los alrededores. Consta de una escuela primaria, Puesto sanitario, Capilla, electricidad, agua potable para una población de 400 personas en total. Su fiesta patronal es el 16 de agosto, día de San Roque. Un catequista y una religiosa se encargan de la formación cristiana de la comunidad. Se celebra la Eucaristía casi todos los sábados.



- PRODUCTO DESTACADO -

# Parque Nacional Baritú



## Parque Nacional Baritú

Una verdadera inmensidad con profundo olor a hojas y a tierra mojada. Un lugar casi inaccesible para el sol por la densa flora, y para el hombre por su magnitud desconocida. Así es el Parque Nacional Baritú, donde la selva tropical alcanza su máxima expresión y la naturaleza virgen se regocija en sus ejemplares únicos. Con 72.000 hectáreas, Baritú es el único parque tropical de la Argentina por la influencia del Trópico de Capricornio, y es considerado una de las reservas mejor protegidas del mundo, ya que está rodeado de una serie de accidentes geográficos que hacen muy difícil el acceso a este magnífico territorio verde. El parque está naturalmente cerrado por cuatro cadenas montañosas: al norte se ubica la Sierra del Porongal, al este la serranía de Las Pavas -de 2000 metros sobre el nivel del mar-, al sur el Cerro Negro y las sierras del Río Pescado, y al oeste las serranías de los Cinco Picachos, de 1900 metros sobre el nivel del mar.



## Flora en el Parque Baritú

En el silencio profundo del Parque Nacional Baritú se puede escuchar hasta la caída de una hoja sobre la tierra húmeda. En un ambiente que permanece impregnado de intensos aromas verdes es donde la vegetación, más densa y tropical, se desarrolla plenamente. Aquí crecieron sin riesgos árboles que alcanzaron gran talla como cebiles, nogales, cedros, quinas, afatas, palos amarillos y tipas blancas que alternan con arrayanes, guayabos, matos y helechos arborescentes, que resultan impresionantes a la vista. A pesar de la escasa luz solar que entra, abundan los bosques de lapachos que expresan todo el colorido en sus racimos de flores rosadas, blancas y amarillas. El suelo y los troncos de los árboles de la reserva están salpicados de orquídeas azules, fucsias, blancas y amarillas, y muchos otros tonos vivos. No faltan las lianas y enredaderas de tamaños increíbles y las pequeñas junglas de apretados cañaverales. Entre los árboles raros que tiene el parque, se destaca el ficus maroma, conocido como "el árbol asesino" porque sus largos tallos se envuelven en los troncos de otros árboles en tantas vueltas que terminan por ahogarlos y a veces, hasta los arrancan. El parque se ha convertido en un sagrario perenne de la flora y la fauna, para que las generaciones futuras puedan recrear su espíritu en la contemplación de la naturaleza virgen.



# NORTE VERDE - OTROS MUNICIPIOS -



## AGUAS BLANCAS

### La ciudad

Aguas Blancas se encuentra en el noreste de la provincia de Salta, en el norte de la Argentina, frente a la localidad boliviana de Bermejo, en el departamento de Tarija. Ambas localidades están separadas por el cauce del alto río Bermejo, que allí hace de límite natural entre ambos países.



## APOLINARIO SARAVIA

### Historia del pueblo

Apolinario Saravia era antes El Dorado, por la cercanía con el río del mismo nombre, también se la denominaba como "El Vizcachera!" porque está ubicada sobre una finca que llevaba ese nombre.



## COLONIA SANTA ROSA

### Historia del pueblo

Los primeros registros de este lugar datan de 1.853 y remiten a la finca Paja Colorada, propiedad de Benjamín García Ríos, luego a principios del Siglo XX un grupo de colonos de origen español y griego llegó a la zona. Uno de ellos, Robustiano Manero, es considerado el fundador ya que parceló las tierras el 1er. de Abril de 1936. A estos primeros pobladores se sumaron aborígenes de la etnia chiriguano-chané.



## CORONEL JUAN SOLÁ MORILLO

### El pueblo

Cuenta con más 9.600 habitantes y tiene la particularidad que el 30% de los mismos pertenecen a la etnia Wichi. Esta hermosa localidad salteña se caracteriza no solo por lo originario de su gente, sino que también por lo típico de sus costumbres y actividades; invita a todos los interesados a aventurarse a los verdaderos orígenes de Salta.



## EMBARCACIÓN

### Una de las ciudades más grandes de Salta

Embarcación, en el norte salteño es una de las ciudades más grandes de nuestra provincia. Es el corazón del norte salteño y es el punto de encuentro de las dos grandes ciudades del norte de la provincia de Salta, San Ramón de la Nueva Orán y Tartagal, empalme hacia la Ruta Nacional N°81 lo que la hace ser parte del Corredor Bioceánico.

# NORTE VERDE

## - OTROS MUNICIPIOS -



### AGUAS BLANCAS

#### La ciudad

Aguas Blancas se encuentra en el noreste de la provincia de Salta, en el norte de la Argentina, frente a la localidad boliviana de Bermejo, en el departamento de Tarija. Ambas localidades están separadas por el cauce del alto río Bermejo, que allí hace de límite natural entre ambos países.



### APOLINARIO SARAVIA

#### Historia del pueblo

Apolinario Saravia era antes El Dorado, por la cercanía con el río del mismo nombre, también se la denominaba como "El Vizcachera!" porque está ubicada sobre una finca que llevaba ese nombre.



### COLONIA SANTA ROSA

#### Historia del pueblo

Los primeros registros de este lugar datan de 1.853 y remiten a la finca Paja Colorada, propiedad de Benjamín García Ríos; luego a principios del Siglo XX un grupo de colonos de origen español y griego llegó a la zona. Uno de ellos, Robustiano Manero, es considerado el fundador ya que parceló las tierras el 1er. de Abril de 1936. A estos primeros pobladores se sumaron aborígenes de la etnia chiriguano-chané.



### CORONEL JUAN SOLÁ MORILLO

#### El pueblo

Cuenta con más 9.600 habitantes y tiene la particularidad que el 30% de los mismos pertenezcan a la etnia Wichi. Esta hermosa localidad salteña se caracteriza no solo por lo originario de su gente, sino que también por lo típico de sus costumbres y actividades; invita a todos los interesados a aventurarse a los verdaderos orígenes de Salta.



### EMBARCACIÓN

#### Una de las ciudades más grandes de Salta

Embarcación, en el norte salteño es una de las ciudades más grandes de nuestra provincia. Es el corazón del norte salteño y es el punto de encuentro de las dos grandes ciudades del norte de la provincia de Salta, San Ramón de la Nueva Orán y Tartagal, empalme hacia la Ruta Nacional N°81 lo que la hace ser parte del Corredor Bioceánico.

# NORTE VERDE

## - OTROS MUNICIPIOS -



### AGUAS BLANCAS

#### La ciudad

Aguas Blancas se encuentra en el noreste de la provincia de Salta, en el norte de la Argentina, frente a la localidad boliviana de Bermejo, en el departamento de Tarija. Ambas localidades están separadas por el cauce del alto río Bermejo, que allí hace de límite natural entre ambos países.



### APOLINARIO SARAVIA

#### Historia del pueblo

Apolinario Saravia era antes El Dorado, por la cercanía con el río del mismo nombre, también se la denominaba como "El Vizcachera!" porque está ubicada sobre una finca que llevaba ese nombre.



### COLONIA SANTA ROSA

#### Historia del pueblo

Los primeros registros de este lugar datan de 1.853 y remiten a la finca Paja Colorada, propiedad de Benjamín García Ríos; luego a principios del Siglo XX un grupo de colonos de origen español y griego llegó a la zona. Uno de ellos, Robustiano Manero, es considerado el fundador ya que parceló las tierras el 1er. de Abril de 1936. A estos primeros pobladores se sumaron aborígenes de la etnia chiriguano-chané.



### CORONEL JUAN SOLÁ MORILLO

#### El pueblo

Cuenta con más 9.600 habitantes y tiene la particularidad que el 30% de los mismos pertenezcan a la etnia Wichi. Esta hermosa localidad salteña se caracteriza no solo por lo originario de su gente, sino que también por lo típico de sus costumbres y actividades; invita a todos los interesados a aventurarse a los verdaderos orígenes de Salta.



### EMBARCACIÓN

#### Una de las ciudades más grandes de Salta

Embarcación, en el norte salteño es una de las ciudades más grandes de nuestra provincia. Es el corazón del norte salteño y es el punto de encuentro de las dos grandes ciudades del norte de la provincia de Salta, San Ramón de la Nueva Orán y Tartagal, empalme hacia la Ruta Nacional N°81 lo que la hace ser parte del Corredor Bioceánico.

# Sur Histórico y Gaucho



Saliendo de la ciudad con rumbo sureste, se inicia un circuito de gran significación histórica, con lugares como Finca La Cruz, Fuerte de Cobos y Posta de Yatasto, escenarios de la lucha por la independencia nacional, que tuvo lugar en el norte argentino entre 1810 y 1821.

Tierra de gauchos y de tradiciones arraigadas, a su riqueza cultural se suma la geográfica, montes de tupida vegetación, ríos poblados de peces y aguas termales. Al salir del Valle de Lerma se pasa por serranías del monte chaqueño, esta llanura presenta uno de los lugares más productivos de la provincia, con cultivos de poroto, soja y otras

leguminosas. Las ciudades más destacadas son Güemes, Metán y Rosario de la Frontera con su increíble centro termal. En esta zona se organizan excursiones de ecoturismo, caza en Las Lajitas, pesca en El Tunal, y en Río del Valle, agroturismo y turismo salud. En grandes estancias dedicadas a la ganadería y al cultivo, se recibe a los turistas, se organizan cabalgatas, visitas a tambos y a otros centros de producción agrícola. Por la ruta nacional 34 se llega al Parque Nacional El Rey, ambiente de Yungas, de gran diversidad biológica y cabecera de una importante cuenca hídrica.



## Referencias

- |                  |                              |                   |                    |
|------------------|------------------------------|-------------------|--------------------|
| Autopista        | Ruta Nacional                | Tren              | Sitio arqueológico |
| Ruta Pavimentada | Ruta Provincial              | Camino de cornisa | Punto panorámico   |
| Ruta Consolidada | 139 km Distancia desde Salta | Rafting           | Sitio arqueológico |
| Camino de Tierra | Pesca Deportiva              | Turismo rural     | Aguas termales     |
| Cabalgata        | Avistamiento de aves         | Lugar Histórico   |                    |



Descubrí esta ciudad, testigo de importantes hitos de la historia de nuestra tierra, en donde los paisajes de yungas te envuelven para hacer de tu viaje una experiencia inolvidable.

### La ciudad

San José de Metán está ubicada en la vera de la Ruta Nacional N° 9/34, está emplazada a una altura de 858 m.s.n.m. y goza de un clima subtropical serrano con estación seca, con temperaturas agradables en todas las estaciones. Es actualmente un activo centro agrícola-ganadero.

### El Casco Histórico

Posee valores arquitectónicos de fundamental importancia, desde el punto de vista cultural, presenta características de la arquitectura poscolonial y neo italiana. En este sector se encuentran Plaza General Manuel Belgrano, la Biblioteca Popular "Marcos Avellaneda", el Hogar de Ancianos "San José", y el edificio actual de la Cárcel de Encausados.

### Casa Natal Federico Gauffin

Lugar donde nació el escritor Federico Gauffin. La casa es de estilo clásico italianizante del tipo chorizo, la misma se encuentra ubicada en frente de la Plaza Gral. Belgrano. Este lugar es el casco histórico de San José de Metán. Esta casa hoy en día constituye otro atractivo cultural y turístico de la ciudad.

### Plaza Gral. San Martín

Ubicada en el centro de la ciudad, fue construida en 1939, sobre un terreno donado en 1929 por la Sra. Lastenia Vera de López. Presenta grandes espacios verdes adornados con plantas ornamentales y flores que dan un marcado colorido. Posee un sector de usos múltiples, juego de ajedrez y numerosos juegos infantiles.

### Palacio Municipal

Comenzó a construirse en 1.952, fue inaugurado el 17 de abril de 1955 por el intendente Alberto Wiegers. Actualmente sigue funcionando como tal.

### Iglesia Señor del Milagro e Iglesia San José

La ciudad cuenta con dos iglesias imperdibles, la iglesia Señor del Milagro al frente de la plaza principal, la que posee en su interior en una baldosa ubicada en el Santo Sagrario donde aparece el rostro de Jesús, conocido como Jesús del Mosaico. La segunda iglesia es la de San José, a unas pocas cuadras declarada Monumento Histórico Nacional, en su interior se encuentran las imágenes de San José, patrono de la ciudad, cuya festividad se celebra el 19 de marzo.

### Plazoleta 13 de junio y el Paseo de la Estación

Caminando por la ciudad se puede recorrer este hermoso espacio verde donde se ubica una locomotora antigua y parte de la formación de un tren que recuerda hechos trascendentes de la historia ferroviaria que tuvo esta región.

### Centro Cultural e Institucional "Federico Gauffin"

Es un emblemático lugar cultural en Metán, en honor al escritor Federico Gauffin, quien nació en estas tierras y es considerado como uno de los autores más relevantes en este ámbito. Sus obras fueron "En Tierra de Magú Pela", "Alma Perdida" y "Los Dos Nidos". En este edificio funcionó la farmacia del ferrocarril. Sede de la Dirección Municipal de Turismo, del Museo de Bellas Artes "Amelio Ronco Cerruti", Museo Arqueológico, Museo de Historia, Ciencias Naturales y de Historia Ferroviaria. Aquí también funcionan el Museo del Gaucho, el Centro de Interpretación Bicentenario de la Gesta Libertadora de América del Sur y la Biblioteca "Padre Mir".

### Museo del Gaucho

Este museo se encuentra en el centro de la ciudad (+Centro Cultural Federico Gauffin) y está dedicado a revalorizar la Cultura Gauchesca en todos sus aspectos: orígenes del gaucho, el gaucho en la independencia, tradiciones y costumbres, literatura gaucha. Un interesante lugar para que conocer en Metán.

### Museo de Bellas Artes "Prof. Amelio Ronco Ceruti"

Se puede disfrutar aquí de obras de artistas argentinos entre las que se destacan pinturas, dibujos, esculturas y láminas. Fueron donadas por este profesor, quien decidió compartir su labor de toda una vida como coleccionista con los metanenses. Se realizan exposiciones temporales de artistas metanenses y de la provincia.

### Centro de Interpretación "Bicentenario de la Gesta Libertadora de América del Sur"

Espacio dedicado a difundir los diferentes hechos históricos que acaecieron en el territorio antes, durante y después de la Gesta Libertadora de América hasta la actualidad. Cuenta la historia de la ciudad a través de paneles informativos, quienes fueron sus intendentes y los símbolos oficiales, en las vitrinas se encuentran diferentes objetos representativos de la época y cuenta con una sala de audiovisual donde se proyecta un corto que se realizó de nuestra historia.

### Selva de Yungas

San José de Metán, se encuentra enmarcada por el magnífico paisaje del cordón montañoso de las Sierras Subandinas por el Oeste, cuyo pico máximo de altura es el emblemático Cerro El Crestón a 3370 metros de altura. Los amantes de la aventura pueden gozar de diferentes actividades en los pisos de vegetación y observar la fauna típica del lugar. En Metán, toda su naturaleza brinda la oportunidad de realizar actividades de aventura, como trekkings a cerros de más de 3.000 metros, cabalgatas, pesca en parajes cercanos.

### Cerro El Crestón

El cerro El Crestón está inmerso en pleno paisaje de yungas, a 3370 msnm. Se puede ascender en un inolvidable trekking de montaña y descubrir el magnífico paisaje de yungas que se extiende por el cordón montañoso de las Sierras Subandinas.

### Vida rural y gaucha en Metán

Metán ofrece la posibilidad de realizar actividades relacionadas con la vida rural, acompañado por guías baqueanos, con duración de una o varias jornadas, durmiendo en puestos de gauchos, realizando tareas de campos y siendo parte de la vida gaucha.

### Posta de Yatasto

La Posta de Yatasto, donde funciona el Museo de la Vida Rural y que recuerda el encuentro del General Belgrano y del General San Martín en sus luchas por la independencia de nuestro país, es un imperdible en las cercanías de Metán, 14 km al sur. El casco de estancia que hoy se conserva es Monumento Histórico Nacional.

### Metán Viejo

A 3 km de la ciudad se encuentra este pequeño poblado de agricultores, con producciones de soja y maíz. Fue durante el siglo XIX el epicentro de la producción agrícola del Noroeste hasta la llegada del Ferrocarril, que generó la fundación de la actual capital metanense. Existe un monolito recordatorio a la fundación del Pueblo y Fuerte de Metán.

### Flora y Fauna

Imperdibles son las especies como lapachos, laurel, tipas, ceibos, nogales, entre otros. En lugares más elevados habita la taruca o venado andino, declarada monumento natural por encontrarse en peligro de extinción.



### Río Juramento

Imperdible a pocos kilómetros de Metán es este singular río, de gran importancia natural e histórica. Allí se encuentra el Monumento a la Bandera ya que en este lugar se juró por primera vez fidelidad al pabellón nacional. También se puede realizar actividades como trekkings y campamento en un marco paisajístico increíble.

### Observación de aves

Es común observar una gran variedad de aves y otros animales característicos. Los amantes de la aventura pueden gozar de diferentes actividades en los pisos de vegetación y observar la fauna típica del lugar.

### Cabalgatas

En Metán se puede realizar cabalgatas de una o varias jornadas, paseos de a pie en senderos de exuberantes vegetación o subir al filo de los cerros para observar el paisaje. A la vera de la Ruta nacional N° 34 se encuentra ubicado el predio del balneario y el Camping Municipal, desde donde se puede hacer base para realizar excursiones por el Río Conchas hacia el paraje de Balderrama.

### Pesca en las cercanías de Metán, Dique El Tunal

Se encuentra sobre el Río Juramento en el municipio de El Galpón, rodeado por la vegetación del bosque chaqueño, es el lugar ideal para la pesca deportiva. Se pueden alquilar servicios para el pescador y su familia. En el Río Juramento, a solo 45 km se practica la pesca con devolución.

### Cerro la Media Luna

Cercano a la ciudad, ubicado en la zona oeste, se tiene acceso a senderos de exuberante vegetación donde se puede apreciar laurel, tipas, ceibos, nogales, y observar gran variedad de aves y otros animales característicos de la zona, hasta llegar al pico del Cerro la Media Luna, donde se puede ver una vista de toda la ciudad y alrededores, un hermoso recorrido para realizar un día de visita en Metán. Se puede acceder a pie o en Bicicleta, recorrido de 7 km aproximadamente, se sube a 1430 metros.

### Balderrama

Es un paraje en donde la Selva de Montaña es el lugar apropiado para la práctica de actividades deportivas y eco turísticas. Este circuito se puede realizar en toda época del año.

### Camping y Balneario Municipal

Ubicado a la vera de la ruta N° 9/34, colindando hacia el norte con la costanera del Río Conchas. Cuenta con un predio de 5 has. de espacio verde y senderos naturales, sanitarios, servicio de agua caliente, parillas, merenderos, piletas para el lavado de vajillas y ropa, 2 piletas en uso, tobogán acuático, áreas para la realización de deportes y grandes arboledas favorecen el disfrute del tiempo libre.



Con aguas termales reconocidas a nivel mundial, Rosario de la Frontera te espera para el relax y la práctica de actividades en un entorno natural inigualable.

### La ciudad

Trazada el 20 de junio de 1873 y decretada capital departamental el 11 de marzo de 1874, la ciudad de Rosario de la Frontera es una de las más importantes del sur de la provincia de Salta. Con la posibilidad de tomar baños con nueve distintos tipos de aguas termominerales, el relax aquí está asegurado. Para los amantes de la naturaleza, su verde entorno es el lugar ideal para la observación de aves y la práctica del turismo activo.

### Plaza, paseos, solares

La plaza principal del Rosario se llama "Independencia", fue trazada el 20 de junio de 1873 como centro de las nueve primeras manzanas del pueblo. En diagonal Suroeste-Noreste cruzaba por este espacio el Camino Real de Postas. Al frente se hallaba la casa de la fundadora del pueblo doña Melchora Figueroa de Cornejo. La ciudad presenta varios paseos y solares ideales para el esparcimiento.

### Parroquia "Nuestra Señora del Rosario"

Situada frente a la plaza principal, la piedra fundamental de la parroquia fue puesta en 1874, en el terreno donde se encuentra actualmente. La construcción data de 1891 y se tardó 19 años en concretarla. Además de la belleza de su arquitectura, esta iglesia tiene una historia especial. Sus campanadas y repiques distintivos, fueron un rasgo típico en el pueblo, ya que con ellas se anunciaban los nacimientos, casamientos o defunciones, con el primer repique de la mañana se informaba el momento de apertura de los comercios.

### Fiesta patronal de la Virgen del Rosario

El 7 octubre se realiza la celebración en honor a la Virgen del Rosario (ex patrona de Esteco), donde acuden numerosos fieles provenientes de distintos parajes y localidades cercanas.

### Teatro Municipal

Inaugurado en 1947 el Cine Teatro "Güemes" es un ícono cultural de la ciudad. Fue adquirido por el municipio en 2013 y remodelado íntegramente en 2018.

### Museo Provincial de Bellas Artes "Quinquela Martín"

Es imperdible en la ciudad, a metros de la plaza principal, este hermoso museo creado en 1968, único en Salta por su rico patrimonio consistente en pinturas, grabados, litografías, esculturas originales y elementos personales de famosos artistas, entre ellos este famoso pintor argentino del barrio de La Boca.

### Museo Arqueológico "Juan Carlos Rivas"

Se halla en la Escuela Normal. Exhibe vasijas indígenas Chiriguano-Chané con figuras antropomorfas y una urna funeraria de párvulo de la cultura Candelaria. Expone rocas calcáreas con incrustaciones de animales marinos, debido a que esta zona en tiempos remotos fue suelo marino.

### Paseo de Artesanos

Frente a la plaza principal por calle San Martín se encuentra el Paseo de Artesanos, moderno atractivo inaugurado en 2017 que nuclea los mejores trabajos de los creadores de la artesanía local.

### Fortines y agrupaciones gauchas

En Rosario de la Frontera hay numerosos fortines y agrupaciones gauchas. El último sábado de agosto se lleva a cabo el "Encuentro Nacional de Fortines Gauchos" en Balboa, 20 km al este de la ciudad. Es uno de las fiestas gauchas más grandes de Argentina llegando a convocar más de 1.000 participantes. Imperdible es el almuerzo criollo, los desfiles de gauchos y el gran baile popular.



### Hotel Termas

Uno de los lugares más tradicionales para que hospedarse y disfrutar de las aguas termales es este hotel, que funciona en un hermoso edificio de 1.880. Además de las increíbles aguas en diferentes baños y piscinas, se puede realizar actividades en los alrededores en contacto con la exuberante vegetación, como cabalgatas, mountainbike, trekkings y avistamiento de aves.

### Aguas termales

Rosario de la Frontera es el centro termal por excelencia de la provincia debido a la calidad y poder curativo de sus aguas termales, originadas en una profunda grieta geológica, la misma permite la afluencia de otras termas, desde Río Hondo en la provincia de Santiago del Estero hasta el vecino país de Bolivia. En Rosario de la Frontera se fundó el primer establecimiento termal de Sudamérica en 1880.

### Gruta de la Virgen de La Montaña

Es un hermoso y tranquilo lugar emplazado en el Cerro Termas y construido por pedido del fundador del Hotel Termas, Dr. Antonio Palau y Queralt. La fiesta de esta virgen patrona de las aguas termales es el 15 de agosto. Es posible disfrutar de la paz y el relax que ofrece la naturaleza de la zona.

### Spa y piscinas termales

En la ciudad se ofrecen tratamientos de spa y baños de fangos de numerosas opciones terapéuticas según los tipos de agua, todos provistos por hoteles de alta gama en la zona, que además cuentan piscinas con diferentes tipos de aguas termales y temperaturas variadas.

### Turismo aventura en Rosario de la Frontera

Las características de la zona hacen posible disfrutar de actividades en contacto con la naturaleza, como trekkings, cabalgatas, mountainbike y observación de aves en los cerros que rodean la ciudad.

### La famosa "Agua Palau", producción local

Debe su nombre al fundador del hotel, Dr. Antonio Palau, quien supo apreciar científica, medicinal y comercialmente las aguas termales de la zona. El agua mineral de característica hipertermal "Palau" es la primera de su tipo embotellada y comercializada en Argentina, lo que convierte al producto en patrimonio histórico de Salta.

### Caminatas, mountainbike, cabalgatas y trekkings

La naturaleza del lugar con sus características brinda la posibilidad para realizar, tanto en el predio del Hotel Termas como en los alrededores de la ciudad, actividades organizadas por prestadores de turismo de la zona.

### Avistaje de aves

Rosario de la Frontera espera a los amantes de esta actividad con numerosas especies ornitológicas que moran en sus increíbles paisajes de exuberante vegetación a pocos kilómetros del pueblo.

### Dique de Rosario de la Frontera

El dique se ubica sobre el camino a Ruta N° 34, es un entorno natural increíble que atrae a los rosarinos y turistas que visitan la ciudad termal. La belleza del espacio natural del lugar es única. La vegetación de la selva subtropical, el fondo verdeazulado de los cerros del encadenamiento Sierra de la Candelaria y las buenas aguas constituyen un marco ideal para el solaz descanso.

### Pesca en el Dique

En este espejo de agua se puede pescar pejerreyes, dentados o tarariras y carpas, también hay camarones y percas. Todo esto en un paisaje verde, místico, natural, calmo, excelente para dedicarlo al relax. También cuenta con un camping con asadores, una pileta de natación y un buffet, canchas de voley playero, fútbol y juegos recreativos para los niños.

### Visita a El Naranjo

Es un pintoresco paraje detenido en el tiempo a pocos kilómetros de la ciudad. Su nombre se debe a las quintas frutales que instalaron los jesuitas junto con molinos harineros y aserraderos donde hicieron trabajar al nativo de estas tierras. Se destaca la pequeña plaza rodeada por antiguos almacenes, casonas y por la capilla "Ntra. Sra. de Las Mercedes" del pueblo donde hay un Cristo articulado tallado en madera por los jesuitas en el siglo XVII. Su fiesta patronal es el 24 de setiembre.

### Horcones

Este precioso paraje, que es un sitio colmado de historia y tradición, es la tierra natal de un orgullo salteño: Juana Manuela Gorriti, primera novelista de América. Para llegar a Horcones desde la Ruta Nacional N° 34, hace falta transitar unos 6 kilómetros de camino de tierra. Luego de cruzar las vías se observan casas viejas y una gran escuela que constituyen este histórico pueblito salteño.

### Las Mojarras

Histórico paraje ubicado 20 km al noreste de la ciudad. Posee una vistosa capilla denominada "Ntra. Sra. del Carmen" donde hubo un oratorio en el cual descansó el Gral. Manuel Belgrano en tiempos de las guerras de la Independencia. Su fiesta patronal es el 16 de julio.



### Golf

Rosario de la Frontera cuenta en el predio termal con un club de golf de 9 hoyos pionero en la Argentina, donde también es posible practicar tenis en sus canchas, beach vóley y bochas.



Campo Santo, "corazón dulce de Salta", te espera para sorprenderte con su paisaje, su historia y la calidez de un pueblo que hará de tu visita una experiencia inolvidable.

### Pueblo de Campo Santo

Se destaca por el fuerte perfil histórico ya que fue un escenario privilegiado de la Guerra Gaucha y de la defensa de la frontera norte realizada por Belgrano. Una imperdible visita es a la iglesia y el hermoso paseo que la rodea, con el famoso Algarrobo Histórico, la Plaza Central Bernardino Rivadavia y El Museo de Campo Santo.

### Paisaje de cañaverales

El cultivo más importante que se destaca en el recorrido es la caña de azúcar, concentrado en los alrededores de Campo Santo, Güemes y Cobos, abarcando una superficie de 3.000 ha en la zona de Betania, Campo Santo y El Bordo. Testigo de ella es el histórico Ingenio San Isidro, que le dio vida a la zona.

### Museo de Campo Santo

Cercano a la plaza principal, este museo conserva importantes piezas de valor histórico y cultural, como también piezas arqueológicas que pertenecían a la cultura San Francisco. El museo surgió a partir de una iniciativa en 1.999, como consecuencia de los hallazgos arqueológicos dentro del predio de Termo Andes, empresa generadora de gas en la localidad de Cobos, cercana al municipio de Campo Santo.

### Iglesia Nuestra Señora de La Candelaria

La iglesia de Campo Santo tiene como patrona a Nuestra Señora de La Candelaria. Es un hermoso edificio que sorprende al frente de la plaza del pueblo, con su diseño colonial, gruesas paredes de adobe y sus pinturas cuzqueñas que hacen del mismo una reliquia arquitectónica de Salta.

### Fiesta Patronal

Cada 2 de febrero, el pueblo de Campo Santo celebra su fiesta patronal en honor a Nuestra Señora de La Candelaria, cuya imagen se encuentra entronizada en la antigua parroquia del mismo nombre, fundada en 1782. Se puede disfrutar de veladas folclóricas, feria de artesanos, presentación de cuerpos de danzas nativas y de tango.

### Ingenio San Isidro

El Ingenio San Isidro fue fundado por el coronel de Milicias Reales don Juan Adrián Fernández Cornejo en el año 1.760, quien introdujo la caña de azúcar desde el Perú, de donde era natural, e instaló su trapiche en la primitiva "Hacienda de la Viña de Siancas" cuyos cultivos progresaron paulatinamente dando origen al primer ingenio azucarero del país.



### El Milagrito camposanteño

El Milagrito es una tradicional celebración posterior a la gran procesión que se realiza en la capital de la provincia, durante el mes de septiembre. Así los habitantes del pueblo también honran a los patronos de Salta desde su lugar de origen.

### Campo Santo, cuna de cantores y poetas

Campo Santo fue cuna de numerosos artistas reconocidos a nivel nacional e internacional, como José Lo Guidice, músico, pianista, cuyo nombre lleva la Escuela Superior de Música de Salta. Dino Saluzzi, bandoneonista, triunfó con su música en Europa, al igual que otros miembros de su familia. Ariel Petrocelli, compositor y músico; Beto Fernández que llegó a Buenos Aires y destacó como cantante popular en los años '60. El poeta Ricardo Nallar, cuyas letras rememoran los tiempos de Campo Santo del ayer y del hoy

### Betania

Es un poblado cercano a Campo Santo, se puede encontrar cultivos de tabaco y hortalizas. Los pobladores de la zona realizan una colorida fiesta religiosa dando gracias por los beneficios que el campo le otorga. La capilla en donde se venera a Nuestra Señora del Carmen es uno de los lugares más pintorescos del pueblo.

### Capilla Nuestra Señora del Carmen

En 1.860, el propietario de la hacienda El Carmen, don Benito Cornejo, solicitó a las autoridades eclesiásticas se autorice este oratorio para su familia y peones de su hacienda cumplan los santos preceptos que manda la Iglesia. Desde entonces, en esta capilla se venera a Nuestra Señora del Carmen, patrona de la localidad de Betania.

### Cobos

A pocos kilómetros de Campo Santo, es una pintoresca localidad ideal para recorrer durante un día. Tuvo una importante función durante la invasión de aborígenes chaqueños durante el siglo XVIII que atrapan desde el primer momento. Sus casas de adobe y techos de teja a dos aguas, galerías de madera; y las esquinas con hermosas puertas de madera dobles y ventanas de rejas muy trabajadas en hierro y madera remontan al pasado.

### Artesanos y luthiers

Existe un famoso luthier en la entrada del pueblo de Cobos. Vende instrumentos como guitarras y bombos a artistas famosos como Los Nocheros y El Chaqueño Palavecino. También existen artesanos del cuero que trabajan este material crudo, sin curtido.

### Fuerte de Cobos

Es un imponente mirador, declarado Monumento Histórico Nacional desde 1.945. Fue custodio del Valle de Siancas hacia finales del siglo XVII, cuyo fin fue contener los ataques indígenas mocovíes, maticos y tobas, para proteger la Ciudad de Salta y avanzar con la línea de frontera incorporando nuevos territorios.

### Iglesia de Santa Ana en Cobos

Esta hermosa capilla cuya patrona es venerada cada 26 de julio por sus fieles, tiene una arquitectura típica construida de adobe y techos de tejas a dos aguas y galerías de madera que cubren la vereda, las que están elevadas del terreno.

### Complejo de Aguas Termales Los Sauces

El Complejo El Sauce posee aguas termales de muy buena calidad y es ideal para un día en familia, donde las mismas tienen una temperatura que va entre los 35° y 38° al salir a la superficie. Se puede disfrutar también de baños de barro para diversos tratamientos corporales.

### Fortín Gaucho de Campo Santo

Es una de las agrupaciones gauchas que mejor conserva aquellas antiguas tácticas de guerra con el caballo. Luciendo sus ponchos, sus guardamontes y sus sombreros de cuero, se congregan una vez al año, cada 17 de junio, para homenajear al héroe en una sentida Guardia Bajo las Estrellas.



### Día de camping

En Campo Santo existen complejos con piletas y predios para jugar al fútbol, tennis, paddle, frontón y donde también disfrutar de eventos deportivos del pueblo y de la provincia.

### Una actividad divertida, el karting

Para los fanáticos de esta actividad, en Campo Santo existen pistas para practicar karting, donde también se realizan competencias provinciales y nacionales. Las motos son otro imperdible que convocan estas pistas camposanteñas.

### La Cuesta del Gallinato

Es uno de los accesos a Campo Santo a través de la Ruta Nacional N° 9. Desde el Departamento de La Caldera se inicia este camino de aproximadamente 25 km que atrapa por sus características naturales, a lo que se suma que el camino no está asfaltado, resultando agreste y atractivo.

### Trekking, mountainbike y travesías por la Cuesta del Gallinato

Es un paisaje verde y tupido que rodea este recorrido, donde existe vegetación exuberante y se puede divisar fauna de la zona. Ideal para la práctica de actividades en contacto con la naturaleza.

### Mirador Cerro de la Cruz

A 6 kilómetros del pueblo de Campo Santo, es uno de los lugares que se puede visitar durante todo el año. Se transita por una senda amplia para poder acceder hasta lo más alto de esta serranía, donde está la Cruz que simboliza la fe de los creyentes de la zona.

### Trekking Mirador de la Cruz

Luego de realizar el trekking se puede obtener una vista del pueblo y de todo el Valle de Siancas, llamado así por el español Juan de Siancas que habitó la zona. Este hermoso valle conecta la región con el Valle de Lerma.

### Gastronomía local

En Campo Santo se puede degustar la gastronomía regional con exquisitos platos auténticos como empanadas, tamales y humitas, además de dulces regionales elaborados con productos de la zona.



En Salta existe un lugar que es un paraíso. En El Jardín, a cada paso la vegetación asombra, además es posible descubrir una enorme cantidad de aves; es el lugar ideal para disfrutar de la naturaleza en su máxima expresión.

### Reseña histórica

Según los lugareños El Jardín data aprox. desde el año 1890 a 1910, según datos históricos los habitantes descienden de los indios Choromóros, una tribu que se originó en la vecina provincia de Tucumán, su nombre se debe a la gran cantidad de flores de amancay que adornaban la serranía boscosa.

### Un pintoresco pueblo del sur de Salta

Con sus callecitas detenidas en el tiempo, se puede recorrer la plaza principal Martín Miguel de Güemes y la iglesia dedicada a la Virgen de la Merced, construida por los jesuitas, que habitaron la zona. Alrededor de la plaza se destacan hermosas casonas del siglo XIX.

### Cuesta del Cevilar

En este increíble recorrido por la Ruta Provincial N°6, el paisaje sorprende a cada paso. Se puede transitar por un agreste escenario en distintos vehículos, bicicleta o realizando trekking en distintos tramos para disfrutar de la belleza natural del lugar.

### Circuito Sendero Gaucho

Este circuito turístico integrado por nueve municipios salteños, permite disfrutar de experiencias en espacios naturales y culturales como observación de aves, caminatas, cabalgatas, turismo rural, pesca deportiva, ciclismo, turismo deportivo y de aventura, visitas a ruinas arqueológicas pre hispanas, monumentos históricos, fiestas populares y religiosas.

### Fiestas Patronales

Cada 24 de septiembre se conmemora la fiesta patronal en honor a la Virgen De La Merced patrona del pueblo, con recepción de peregrinos y fortines gauchos de vecina localidades tanto como de la provincia de Salta y Tucumán, para acompañar la procesión de imágenes religiosas, desfile cívico militar y culminación con un festival con el acompañamiento de artista locales y valores nacionales.

### Travesías

En vecino Paraje El Espinal podemos disfrutar de sus bellos paisajes, serranías boscosas, su abundante flora y fauna, animales exóticos y la humildad y calidez de su gente.

El Jardín cuenta con diferentes lugares para hacer actividades como caminatas, mountainbike y el recorrido a la Virgen de La Montaña donde apreciamos una bella cascada natural y sus paisajes. El camping Municipal cuenta con espacios para diferente actividades recreativas.



### Gastronomía regional

En El Jardín es posible degustar la gastronomía regional con exquisitos platos auténticos como empanadas, tamales y humitas y la popular "guatia" además de dulces regionales elaborados con productos de la zona.

# SUR HISTÓRICO Y GAUCHO - OTROS MUNICIPIOS -



## EL BORDO

El Bordo es un pueblo de gauchos, donde sus aguas termales y la experiencia rural en sus antiguas estancias hacen de la visita un momento inolvidable.

### Paisaje rural

El pueblo se ubica a 2 km de Campo Santo; mientras se recorre el lugar y los alrededores se puede observar campos con actividad tabacalera y producción de caña de azúcar y también pequeños productores hortícolas, como actividades principales.

### Paisaje de cañaverales

El cultivo más importante que se destaca en el recorrido es la caña de azúcar, concentrado en los alrededores de Campo Santo, Güemes y Cobos, abarcando una superficie de 3.000 ha en la zona de Betania, Campo Santo y El Bordo. Testigo de ella es el histórico ingenio San Isidro, que le dio vida a la zona.

### Trekking y cabalgatas en El Bordo

Las fincas brindan la posibilidad de realizar trekkings y cabalgatas por los alrededores para disfrutar del paisaje natural del pueblo.

### Fiesta patronal en honor a San Miguel Arcángel

En octubre se lleva a cabo esta tradicional fiesta patronal, donde junto a las imágenes de la Virgen y San Miguel Arcángel, la procesión recorre las calles del pueblo, tras lo cual se lleva adelante un desfile cívico militar que cuenta con la participación de los fortines gauchos de la región.



## GRAL. GÜEMES

A 50 kilómetros de la capital salteña, General Güemes es la ciudad que conecta con las distintas rutas nacionales que llegan a Salta. Se destaca por la infraestructura productiva, de servicios y por ser el principal nudo de comunicación vial que, desde el sur, este y norte, une a Salta Capital y más allá aún, hacia el Océano Pacífico; y también hacia las fronteras con otros países vecinos hacia el norte.

### Iglesia de Santa Rosa de Lima

La Iglesia fue construida en el mes de febrero del año 1.936. Es uno de los edificios que aparece al recorrer la plaza principal. Su advocación es Santa Rosa de Lima y se celebra el 30 de agosto.

### Trekking, mountainbike y travesías por la Cuesta del Gallinato

Es un paisaje verde y tupido que rodea este recorrido, donde existe vegetación exuberante y se puede divisar fauna de la zona. Ideal para la práctica de actividades en contacto con la naturaleza.

### Fuerte de Cobos

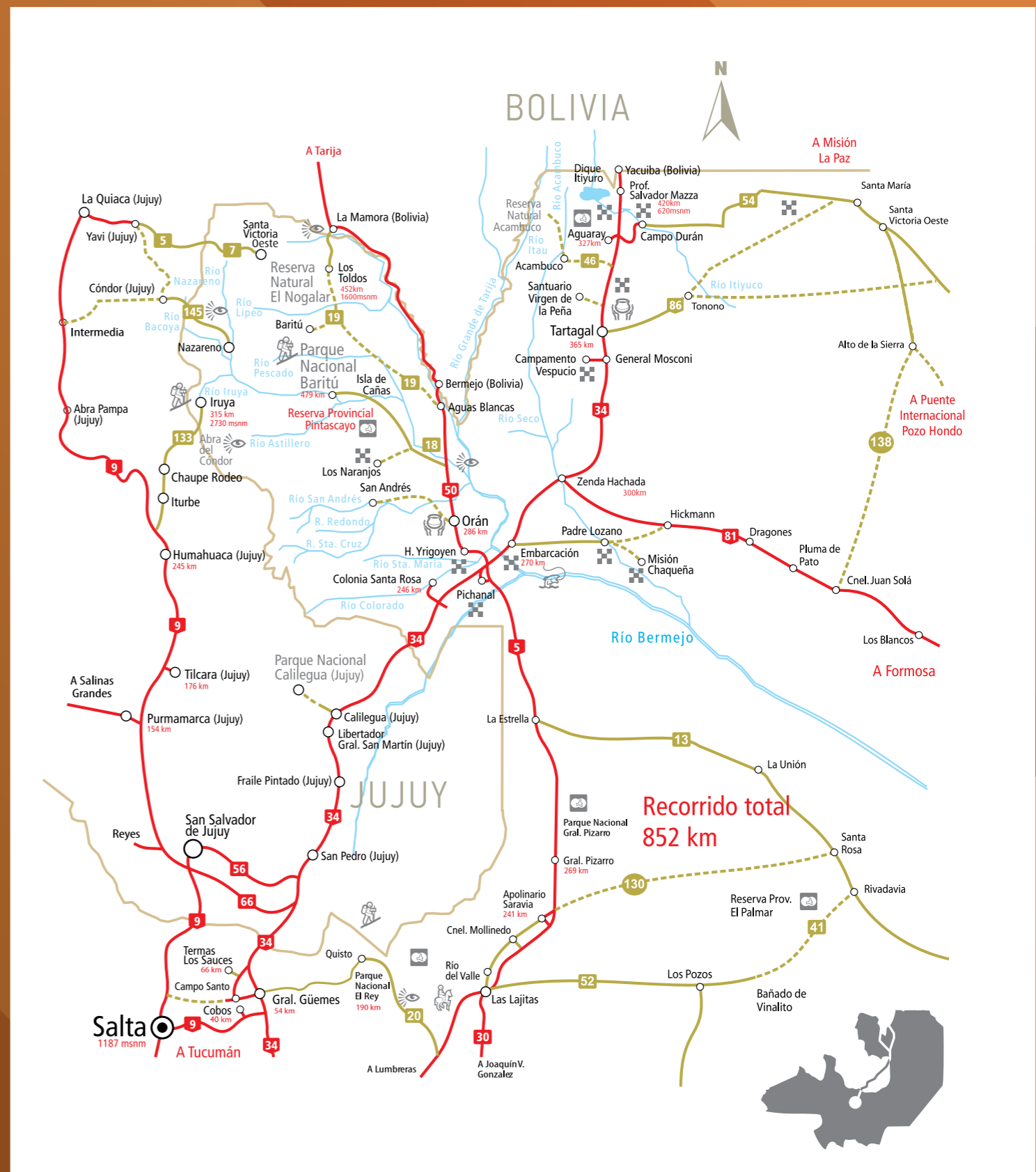
Es un imponente mirador, declarado Monumento Histórico Nacional desde 1.945. Fue custodio del Valle de Siancas hacia finales del siglo XVII, cuyo fin fue contener los ataques indígenas mocovíes, matabos y tobos, para proteger la Ciudad de Salta y avanzar con la línea de frontera incorporando nuevos territorios.



# Norte Andino

También en el Norte salteño pero del otro lado de las montañas está Iruya, un pequeño pueblo colgado de una meseta que avanza sobre una quebrada. Sus callecitas son estrechas, muy empinadas y cuidadosamente empedradas para evitar la erosión del suelo. Su arquitectura tiene una marcada raigambre precolombina, rodeado por un paisaje imponente. Iruya conserva las raíces de una cultura milenaria que aún hoy se respira en las celebraciones pagano-religiosas. A Iruya se accede a través de

un desvío de la RN 9 que a esa altura ha terminado de atravesar la Quebrada de Humahuaca. Nazareno y Santa Victoria: Son dos localidades en cuya arquitectura y ritmo de vida responden a antiguos códigos de convivencia, autenticidad y tranquilidad. Los visitantes sentirán la paz y el silencio de los cerros. A estas pequeñas localidades se accede desde La Quiaca (Jujuy).





Rodeado por un imponente paisaje, es un mágico pueblo que parece estar colgado de la montaña. Como salido de una postal, Iruya te invita a la aventura y también al descanso y a la meditación.

### Un pueblo colgado de la montaña

Iruya es el lugar ideal para experimentar la sensación de caminar colgado de la montaña, ya que conserva sus calles angostas, empedradas y empinadas, con casitas de adobe, piedra y paja en medio de un paisaje de gran belleza.

### Iglesia de Iruya

La iglesia de San Roque y Nuestra Señora del Rosario fue fundada hacia 1.753, está en la entrada del pueblo y frente a ella se celebran las fiestas y danzas rituales. Es la postal de Iruya y es un lugar ícono que no puede dejar de visitarse en el pueblo.

### Fiesta patronal

Es una fiesta muy pintoresca y típica del pueblo, allí también se puede disfrutar de la feria del "trueque" que se arma en el lecho del río Iruya y en la plaza del pueblo. Los visitantes pueden adquirir todo tipo de museo donde se puede conocer sobre la historia de una familia de origen yugoslavo, cuyo patriarca trabajó en la minería de la zona. La casa cuenta con mobiliario y objetos domésticos de principios del siglo XX, además de una interesante muestra fotográfica que recorre esos años pasados.

### San Isidro

A 8 kilómetros de Iruya está este pequeño pueblo que también venció las alturas al estar colgado de un barranco. Las familias que lo habitan subsisten del turismo, tejidos, artesanías, agricultura regional y ganadería. Se puede llegar en lomo de mula, caminando o 4x4 siguiendo el margen del río Iruya.

### Fiesta Patronal de San Isidro

El 15 de mayo son las fiestas patronales de San Isidro Labrador, un caserío que queda a 3 horas de caminata de Iruya. Este día se festeja el día del Santo y se realizan ofrendas. Se hace una procesión con instrumentos regionales.

### Trekking a San Isidro

Los amantes de la aventura pueden, en medio de un paisaje agreste, caminar por el lecho del río Iruya hasta llegar a este hermoso paraje ubicado a 8 km del pueblo. Se tarda entre dos horas y media a tres; el camino no es dificultoso, pero si es pedregoso ya que es el lecho del río.

### El trueque

El trueque es una antigua actividad, heredada de generación en generación que se realiza en Iruya y que se puede disfrutar sobre todo en tiempo de festividades, en donde los habitantes de la región intercambian productos gastronómicos y artesanías de distintos lugares.



Recta del Tin Tin

### Celebración de la Pachamama y San Roque

Los primeros días de agosto es la tradicional fiesta de la ofrenda a la Pachamama, que consta de darle comida y bebida a la tierra. La fiesta de San Roque de Iruya es una fiesta de adoración y ofrendas al santo, se realizan procesiones por las calles y se adoran a los cachis acompañados por instrumentos musicales autóctonos. Para finales de este mes se festeja San Ramón, festejo que se realiza en las higueras, caserío cercano a Iruya.

### Travesías en 4x4 y mountain bike

Los paisajes que se atraviesan hasta llegar a Iruya permiten disfrutar de la naturaleza con toda la adrenalina y el espíritu aventurero.

### Flora y fauna

La variedad de su flora constituye la riqueza que presenta esta región, la cual en el sector occidental revela el predominio de la puna, con tolas y yaretas en un clima frío de altura, a medida que la temperatura aumenta y decrece la altitud las especies tropicales aparecen en abundancia dándose las condiciones para la formación de bosques y selvas montañas con zonas libres de heladas, colindantes con el Parque Nacional Baritú.

### Gastronomía de Iruya

En Iruya se puede saborear los platos más ricos y sabrosos de la cocina popular de Salta, como las empanadas, tamales y preparaciones dulces hechas con técnicas ancestrales, acompañados de los inigualables vinos de altura, reconocidos internacionalmente y con producciones locales como la papa andina, guarnición típica de la zona andina.

### Circuito de los Caminos del Inca

Un hermoso recorrido por estos caminos permite conocer las costumbres ancestrales y formas de vida con gran raíz en el pasado precolombino de la historia local, cuya evidencia ha quedado registrada en apachetas y ruinas de monumentos y santuarios incaicos.

### Circuito de los Arrieros

Partiendo de Iruya, por un camino vecinal aparecen parajes como Las Higueras, Aguanitas y Mesada Grande, a más de 3.000 msnm en donde se puede adquirir artesanías hechas a base de cuero (lazos, arneses, cajas, cintos y banquitos); madera (bateas o fuentes, cucharas y cucharones), y caña (quenenas, flautas y erkes).

### Circuito de los Cóndores

Partiendo de Iruya en vehículo se puede acceder a lugares increíbles en cuanto a inmensidad e imponencia, en donde estos ejemplares típicos de la zona son fáciles de observar sobrevolando las hermosas montañas, a casi 4.800 msnm.



Quebrada de las Flechas, Ruta Nacional N°40



Brindis con vino torrонтés en Cafayate, Valles Calchaquíes

# Costumbres Ancestrales

El Norte Andino conserva las raíces de una cultura milenaria que aún hoy se respira en las celebraciones pagano-religiosas, además de un ritmo de vida que responde a antiguos códigos de convivencia, destacándose por su autenticidad y tranquilidad.

## Fiestas patronales de los pueblos

Son fiestas muy pintorescas y típicas de los pueblos andinos; luego de la misa y procesión se realizan actividades culturales como las ferias regionales; allí también se puede disfrutar de la feria del "trueque" donde los visitantes pueden adquirir tejidos, artesanías y productos típicos de la región.

## El trueque

El trueque es una antigua actividad, heredada de generación en generación que se realiza en la zona y que se puede disfrutar sobre todo en tiempo de festividades, en donde los habitantes de la región intercambian productos gastronómicos y artesanías de distintos lugares.

## Danza de los "cachis" en Iruya

La fiesta patronal en honor de la Virgen Nuestra Señora del Rosario se celebra el primer domingo de octubre, donde se realiza el típico "Baile de los Cachis", hombres integrantes de una especie de ballet sagrado que realizan la danza frente a la Iglesia en honor a la Virgen. El acompañamiento sonoro proviene de erkes (o cornetas), cajas, flautillas y los cascabeles que completan el atuendo de algunos bailarines.

## Celebración de la Pachamama

Los primeros días de agosto es la tradicional fiesta de la ofrenda a la Pachamama, que consta de darle comida y bebida a la tierra: se cava un pozo en la tierra, pozo que simboliza la "boca" de la tierra y se arroja al mismo la parte principal de un banquete colectivo.



# NORTE ANDINO - OTROS MUNICIPIOS -



## ISLA DE CAÑAS

### El pueblo

La localidad pertenece a la comunidad de pueblos originarios kolla de Finca Santiago, se encuentra ubicada a 610 msnm, encima de los faldeos orientales de la Sierra de Santa Victoria y a 400 km de la capital salteña. Este municipio posee un clima muy diferente, un particular clima subtropical con una precipitación anual muy superior a otros de la zona.

### Cultura kolla

La cultura Kolla se asocia fuertemente a las grandes alturas, los cerros sin vegetación, la cría de ovejas o de llamas, la arquitectura de barro. Sin embargo es posible encontrarla en este pueblo que logró encontrar un hábitat diferente, con exuberante vegetación y bajas alturas sobre el nivel del mar.



## SANTA VICTORIA OESTE

### Paisaje de Santa Victoria Oeste

Este hermoso pueblito se halla en el borde oeste de las selvas de las Yungas, al norte de la provincia de Salta, cercana a la frontera con Bolivia, en el punto exacto donde los bosques empiezan a fundirse con los pastizales puneños, a 2.400 msnm.

### Pueblo entre serranías

Se trata de una villa enmarcada entre serranías dentro del perímetro de la reserva de biosfera de las Yungas. Se puede recorrer sus callecitas empinadas, de un típico pueblo de montaña, la plaza central y las viviendas de adobe con techo a dos aguas que enamoran enseguida.

### Iglesia Santa Victoria Virgen y Mártir de Jesús Cristo

Está ubicada en la parte más alta de la plaza principal, es de una sola nave con gruesos muros de adobe. Una postal imperdible para recorrer en el pueblo.



## NAZARENO

### Paisaje de Nazareno

Al igual que Santa Victoria Oeste, este hermoso pueblito se halla en el borde oeste de las selvas de las Yungas, al noroeste de la provincia de Salta, cercana a la frontera con Bolivia, entre montañas y valles.

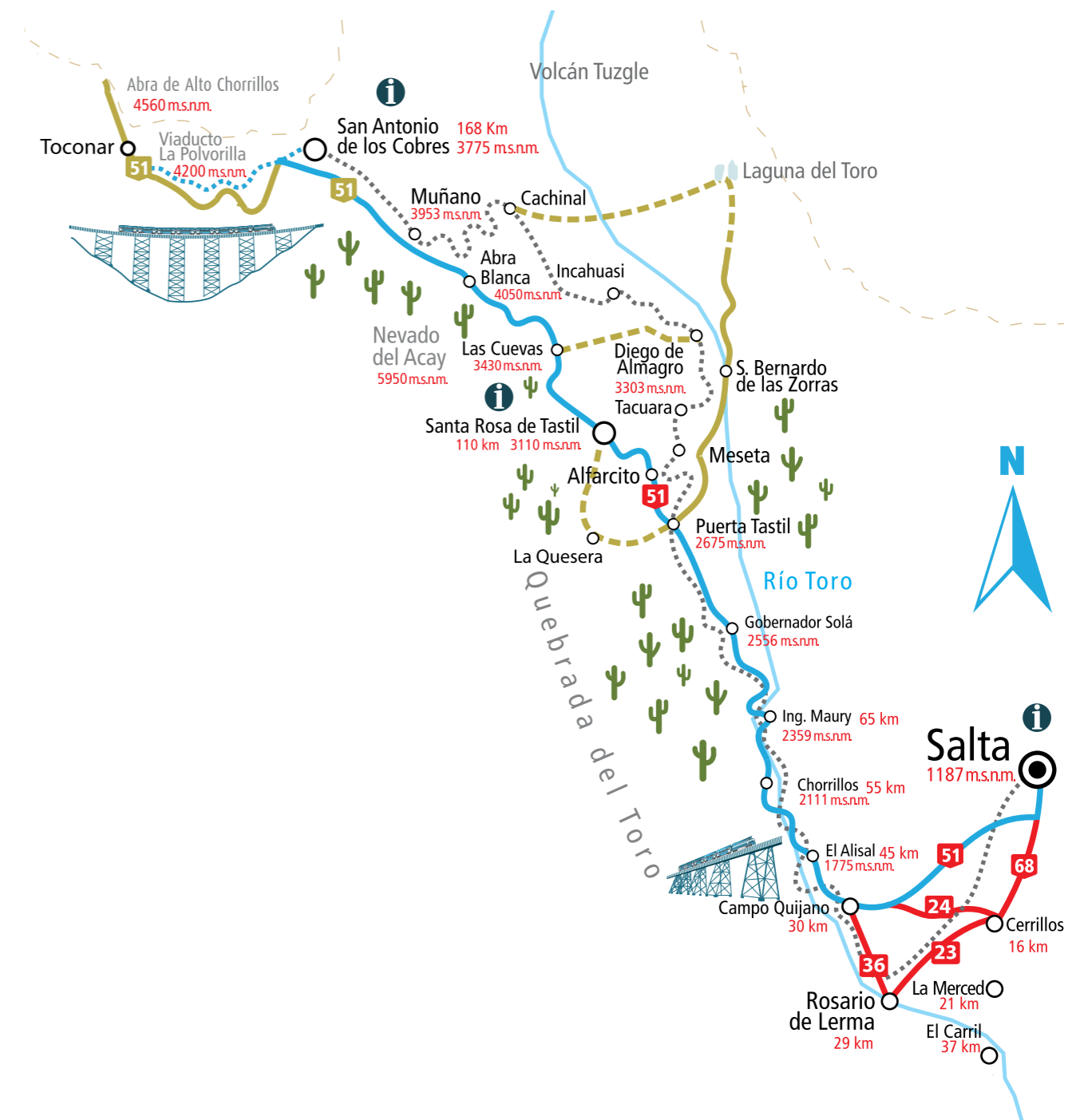
### Travesías a Nazareno

Se puede realizar un inolvidable viaje para conocer la cultura de los pueblos originarios en toda su expresión, como así también de sus paisajes a la vera del camino atravesando parte de la puna jujeña donde hay diversos animales típicos de esa zona como guanacos y llamas.



El circuito se desarrolla hacia el oeste de la ciudad de Salta, atravesando la Quebrada del Toro para entrar en la altiplanicie andina. La Puna se desarrolla en el extremo occidental del Noroeste Argentino. Conformar una altiplanicie surcada por la Cordillera de Los Andes en el oeste y por un elevado contrafuerte montañoso en el este, el cual constituye una barrera a los vientos húmedos provenientes del Océano Atlántico. Así es que la Puna tiene un clima árido. La base puneña se encuentra entre los 3.800 y los 4.000 metros sobre el nivel del mar,

jalonada por volcanes que llegan a los 6.700 metros de altura y plagada de salares; entre ellos, el salar más grande de Argentina y el tercero en el mundo: el salar de Arizaro. Los caminos duros y largos, la gran amplitud térmica y altura sobre el nivel del mar y la poca infraestructura hacen de La Puna un circuito no apto para cualquiera. Se recomienda contratar guías especializados y realizar el circuito en vehículos idóneos.



### Referencias

- Recorrido del Tren
- Ruta Pavimentada
- Ruta Consolidada

- Camino de Tierra
- Ferrocarril
- Camino Vecinal

- 9 Ruta Nacional
- 25 Ruta Provincial
- 139 km Distancia desde Salta

**i** Oficina de Información Turística



Desiertos, montañas y salares rodean a San Antonio de los Cobres, paisaje que transita el Tren a las Nubes y en donde la Puna se manifiesta en toda su inmensidad.

### El pueblo

Se encuentra a 168 km de la capital salteña y a unos 3.775 msnm al pie del Cerro Terciopelo, el cual lleva ese nombre por su apariencia de suave textura. Imperdible es la iglesia y las calles de este hermoso lugar en pleno corazón de la puna, donde las construcciones aún conservan técnicas ancestrales, como el adobe y el techo canizo.

### Ramal C14 y Tren a las Nubes

A lo largo de la Ruta Nacional N°51 que conduce a Chile se puede observar puentes, túneles, rulos e increíbles zigzags por los que transita el famoso Tren a las Nubes, que forman parte de una de las obras de ingeniería más destacadas que el hombre haya realizado, el Ramal C-14, tanto por el territorio como por la tecnología con que se contaba en el momento de su construcción, entre 1.930 y 1.940, comandada por el ingeniero francés Richard Fontaine Maury y su equipo, del cual participaron numerosos pobladores locales.

### Viaducto La Polvorilla

Pasando San Antonio de los Cobres, a unos 14 kilómetros se puede disfrutar de esta increíble obra de ingeniería en el corazón de la Puna, con sus 63 metros de altura. En este lugar, el Tren a las Nubes se detiene para admirar el paisaje a 4.200 de altura.

### Lugar Mágico

La localidad de San Antonio de los Cobres se encuentra en el corazón de la puna salteña, a 160km de la Ciudad de Salta. Su "valor mágico" es su historia que se vincula a la construcción del Ramal C14 que comunica el norte argentino con Chile y por donde transita el Tren a las Nubes, siendo el Viaducto la Polvorilla el atractivo turístico más destacado del trayecto.

### La Puna, una meseta a gran altura

Esta área es un enorme bloque del antiguo basamento cristalino levantado a gran altura por la orogenia del terciario. Es una planicie ondulada surcada por cordones montañosos orientados según los meridianos, algunos hasta 2.000 metros sobre el nivel de la Puna, la cual oscila entre los 3.500 y 4.000 msnm, conformando en su interior valles sin desagües.

### Una gran raigambre andina

Es un poblado que conserva fuertemente arraigadas sus tradiciones andinas, que se han transmitido de generación en generación y que pueden observarse en sus creencias y rituales, en la gastronomía y el modo de vida local en general. Las artesanías, representadas por tejidos con lana de animales de la zona, son un atractivo imperdible.

### La Fiesta Nacional de la Pachamama

San Antonio de los Cobres celebra el 1° de agosto la Fiesta Nacional de la Pachamama, Tierra Madre. La celebración comienza con una procesión; se cava un pozo en la tierra, pozo que simboliza la "boca" de la tierra y se efectúa el rito del chauyaco o "multiplicación", arrojando al mencionado pozo la parte principal de un banquete colectivo, esto es: bocados de kikincha (un guiso en base a corderito y/o llama), locro, humita y paparunas (pequeñas patatas). También se escancia caña quemada -o si no, ginebra- con ruda macho macerada en la bebida espirituosa.

### Reserva Provincial Los Andes

Abarca aproximadamente 1.444.000 ha e incluye poblados como San Antonio de los Cobres y Tolar Grande. En el área existe una fauna muy particular, como el suri cordillerano y los camélidos sudamericanos que conviven con una vegetación adaptada a la rigurosidad del clima de estas solitarias regiones.

### Mountain bike, trekking y travesías 4x4

San Antonio de los Cobres brinda la posibilidad de disfrutar de la adrenalina y emoción de practicar este deporte, en medio de un paisaje increíble y propicio para estas actividades aptas para valientes.

### Camélidos sudamericanos

Al recorrer esta hermosa región, en el camino aparecen llamas, vicuñas y guanacos, hermosos camélidos típicos de estas alturas, muy utilizados desde antaño para la obtención de lana y como animales de carga. Imperdible en San Antonio de los Cobres realizar un trekking acompañado de estos simpáticos ejemplares.

### Museo Étnico y Arqueológico de San Antonio de los Cobres

Este museo surge como una necesidad de explicar los antepasados de la región, en trabajo conjunto con la comunidad local. Se puede conocer la importancia del patrimonio cultural tangible e intangible de la puna salteña.

### Cocina de altura

La Puna ofrece la más variada combinación de productos típicos de la zona, que se puede encontrar en preparaciones realizadas en diferentes comedores y restaurantes de San Antonio de los Cobres, en donde las técnicas de preparación han sido transmitidas de generación en generación. Guisos, locro, preparaciones con papines andinos, cabritos, empanadas, humitas y tamales deleitan hasta los paladares más exigentes.

### Museo Regional El Mojón

A unos 35 km de San Antonio de los Cobres se encuentra El Mojón, un parador de increíbles características; cuenta con el museo más alto del país, una pequeña capilla, una pintoresca hostería con mesas realizadas en panes de sal y una huerta. Es un oasis en plena Ruta 40, donde se disfruta de ser atendido por sus dueños y de la cordialidad de la gente puneña.

### El carnaval andino

En febrero, el carnaval andino nace con la copla, el canto, el tapamiento de comadres y compadres alrededor del mojo, compartiendo siempre con la Pachamama.



### Flora

La vegetación puneña típica es una estepa arbustiva baja. En la Puna no hay árboles silvestres; el vegetal de mayor porte es la quínoa. En las zonas más bajas aparece el churqui, un pequeño árbol que sube a la región por las quebradas principales de acceso y el cardón, típico de la zona de menor altura, como la Quebrada de Humahuaca y el borde Sur y oriental de la Puna.

### Artesanías y textiles de la Puna

En la Puna, llamas y ovejas, vicuñas y alpacas proporcionan la lana para las agujas y el telar, mantas, chales, ponchos, guantes, medias, pasamontañas, entre otras producciones artesanales. Quien visita el pueblo no puede dejar de adquirir estos hermosos productos y llevarse un recuerdo de esta atractiva región de Salta.

### Fiesta Patronal de San Antonio de Padua

Los 13 de junio se realiza en San Antonio de los Cobres la fiesta en honor a San Antonio de Padua, donde se puede compartir con vecinos de esta localidad y de parajes una hermosa fiesta a la que llegan misachicos (procesiones familiares) y que inicia con un festival folclórico. El día domingo se realiza la celebración religiosa, culminando con desfile cívico militar.



### Criadero de Vicuñas Agua Dulce

El criadero está ubicado en un lugar privilegiado por la belleza del paisaje. Se encuentra emplazado cerca de una gran laguna en la que es posible observar gran cantidad de aves, entre ellas, el flamenco.

### Paseo Turumaki

Es un lugar en donde existen interesantes producciones de artesanías en cerámica; es posible participar directamente en el proceso de fabricación junto con los habitantes locales.

### Paseos en llama

La experiencia de caminar acompañado con Anatolio y sus llamas es imperdible en San Antonio de los Cobres, recorriendo el pueblo, la iglesia y compartiendo sobre las tradiciones de sus ancestros de caminar junto a los animales de la Puna.

### Travesías 4x4

Se puede realizar excursiones en vehículos todo terreno a los Salares del Pocito, Salar de Arizaro, pasando por Vega Chascha avistando la famosa pirámide de erosión llamada Cono de Arita.

### Paso de Sico

Paso cordillerano que toma su nombre por atravesar la quebrada homónima, al sur del paso de Huaytiquina. El Paso de Sico fue abierto en la década del 70 después que un geólogo descubriera un valioso yacimiento de hierro de alta concentración situado en las laderas del volcán chileno Laco.

La ruta es ancha y buena debido al frecuente paso de camiones ómnibus y automóviles. De la Mina Laco el camino desciende en forma precipitada para luego rodear el colosal Volcán Miñiques, pasar por el pueblo de Socaire y llegar a Toconao. La ruta continúa luego a San Pedro de Atacama, Calama, con desvío a Antofagasta o Iquique.

### Toconadito

Se pueden realizar caminatas a parajes cercanos, como Tocoandito, donde llaman la atención los álamos plateados, olmos siberianos y sauces llorones, distante a 2 km del pueblo.



### Abra El Acay

Es el punto de mayor altura de la Ruta Nacional N° 40 y forma parte del cordón montañoso que divide geográficamente los Valles Calchaquíes de la Puna Salteña. El paisaje es de gran belleza, se encuentran distintas hierbas como la pupusa, copa copa, chuquicaña y la chacha usada para la ceremonia a la Pachamama. La fauna es propia de altura, como la vizcacha, guanaco, cóndor, vicuña y al mismo tiempo redescubrir las formas de vida del hombre en la Puna.

### Santa Rosa de Los Pastos Grandes

En este camino el visitante puede tomar contacto con la minería activa e inactiva, y las aguas termales de Incachule; seguir hasta alcanzar los 4.630 msnm en Abra El Gallo; realizar un safari fotográfico con avistaje de suris, vicuñas, vizcachas, y descubrir las plantas de rica rica, copa copa, chacha, vegas.

Santa Rosa de los Pastos Grandes se ubica al pie del Nevado del Quewar cuya altura supera los 6.000 metros. Desde allí se puede observar los flamencos rosados y las guayatas en la laguna del salar de Santa Rosa de los Pastos Grandes, o conocer el criadero de vicuñas cercano.

### Aguas termales

En las cercanías del pueblo existen aguas termales a 3.700 msnm que si bien no cuentan con servicio alguno, se presentan como un lugar atractivo a visitar durante un recorrido por los alrededores.



## - PRODUCTO DESTACADO -

# Tren a las Nubes

## TREN A LAS NUBES

### El famoso Tren a las Nubes

El tren abre el cielo a sus pasajeros y trasmite en la inmensidad del paisaje un sin fin de sensaciones: asombro y quietud, colores en contraste y por supuesto la experiencia de un icono nacional único donde la magia alcanza los 4.200 msnm en la región de la puna salteña. Esta experiencia combina trayectos por ruta y ferrocarril. Donde se puede disfrutar de los paisajes y la cultura andina y al mismo tiempo beneficiar al desarrollo local y turístico de las regiones de la Quebrada del Toro y la Puna. Este recorrido tiene como atractivo exclusivo el ascenso en tren desde San Antonio de los Cobres hasta el famoso viaducto La Polvorilla.

### Dos en uno: carretera y ferrocarril

Es un viaje único y especial que combina sus servicios en dos tramos: Ruta Nacional N°51, con paradas fotográficas en puntos panorámicos, para luego embarcar en la mágica experiencia del Tren a las Nubes, que se manifiesta en todo su esplendor al arribar al imponente viaducto. No sólo se conjugan paisajes y sensaciones, sino también relatos y experiencias que llevan a revivir la epopeya de la construcción ferroviaria, allá por 1.920, iniciada por el ingeniero Richard Fontain Maury, alma mater del proyecto. Este recorrido también permite conocer pueblos detenidos en el tiempo en armónica convivencia con la montaña.

### Campo Quijano

Conjuga tradición, paisaje y tierra de gauchos. Se ubica a 30 km de la Ciudad de Salta en la antesala de la ruta y camino natural que conduce hacia la región de la Puna. Este poblado denominado "Portal de los Andes" recibe al visitante con el primer descenso de la excursión en una referencia histórica acerca de la obra de ingeniería más emblemática de Salta: el ramal ferroviario C-14.

### El Alfarcito

Se encuentra a 2.800 msnm. Se puede visitar la pintoresca capilla, donde el patrono es San Cayetano. Las familias viven de las artesanías y poseen una economía de subsistencia basada en la agricultura y la cría de cabras y ovejas, liebres, guanacos, vizcachas, burros y caballos.

Desde hace unos años existe un Centro Eclesial de capacitación, producción, turismo y artesanías, incentivado por el misionero Sigfrido "Chifri" Moroder, quien junto a un equipo de personas buscaron impulsar el desarrollo de los pobladores de los cerros del departamento de Rosario de Lerma en la provincia de Salta, como opción válida ante la crónica emigración a barriadas indigentes de las ciudades.

En este lugar se realiza el servicio de desayuno campestre con productos locales elaborados por las comunidades de la zona.

### San Antonio de los Cobres

Esta localidad se encuentra a 168 km de la capital salteña y a unos 3.775 msnm, al pie del Cerro Terciopelo el cual lleva ese nombre por esa sensación que transmite a la distancia.

Es punto de trasbordo de esta experiencia; allí, el contingente se traslada a la Estación de Trenes donde los viajeros se embarcan en el Tren a las Nubes que los lleva al Viaducto La Polvorilla. El recorrido es de una hora hasta el Viaducto, a 4.200 msnm, donde se atraviesa la obra más imponente de la ingeniería del siglo pasado. Luego de 30 minutos se inicia el regreso nuevamente a San Antonio de los Cobres donde los pasajeros embarcan en los buses para retornar a la Ciudad de Salta.

### Santa Rosa de Tastil

Durante el regreso, se realiza una última parada en Santa Rosa de Tastil, área de influencia del Qhapaq Ñan en la Provincia de Salta y centro administrativo de la Quebrada del Toro. Allí se puede visitar el Museo de Sitio, que exhibe piezas y objetos pertenecientes al sitio arqueológico ubicado en la parte alta del cerro, muy próximo al actual poblado. El sitio arqueológico es uno de los más grandes de nuestro país, se calcula que llegó a albergar aproximadamente 3.000 personas. También se puede comprar distintas artesanías y productos locales en el Centro de Artesanos de la comunidad. Luego de la visita se continúa el regreso hasta la capital salteña.





El Cono de Arita

En el corazón de la Reserva de los Andes, rodeado de volcanes que cuentan la historia de antiguos habitantes como el Lullaillaco, Tolar Grande es un lugar imperdible para que disfrutes de la belleza impactante de la Puna, con sus inmensos salares y sus ojos de mar. Vení y sentite pleno en medio de un paisaje inolvidable.

### El pueblo

Tolar Grande es un lugar imperdible para disfrutar de la belleza impactante de la Puna, con sus inmensos salares y sus Ojos de mar.

### Montañismo en la Puna

Tolar Grande es el lugar ideal para los amantes de las montañas y sobre todo de las que cuentan una historia, como el increíble Volcán Lullaillaco, que con sus 6.739 msnm es la montaña sagrada donde se encontró uno de los tesoros del mundo andino más importantes de nuestra era, los cuerpos congelados de tres niños incas.

### La extensa Reserva Provincial Los Andes

Casi toda la Puna salteña se encuentra protegida por esta inmensa reserva de más de 1.440.000 ha, siendo una de las más extensas de Argentina. La fauna con la que te encontrarás es principalmente la vicuña, hermoso camélido muy popular en estas regiones. El paisaje que la compone es uno de los más impactantes de Salta y entre las curiosidades del paisaje que se puede conocer están los Ojos de Mar y el peculiar Cono de Arita.

### Volcán Lullaillaco, la Montaña Sagrada

La Doncella, La Niña del Rayo y El Niño fueron encontrados en 1.999 en la cima del Volcán Lullaillaco, en perfecto estado de conservación. Estas montañas tienen la particularidad de haber sido elegidas como lugares sagrados o santuarios para realizar ofrendas en la celebración de antiguas poblaciones de la zona. Este tesoro andino se encuentra hoy en exhibición en el Museo de Arqueología de Alta Montaña, en la capital salteña, en donde vivirás la increíble experiencia de conocer el ambiente, los sonidos y la representación del lugar en donde fueron hallados los "Niños del Lullaillaco".

### Travesías en 4x4

Se puede recorrer las vastas extensiones de montañas y salares que regala esta región en 4x4. Un desafío con mezcla de adrenalina en donde tiene al alcance de las manos la increíble majestuosidad del paisaje puneño, como si fuese de otro planeta.

### Cono de Arita

En medio del Salar de Arizaro, el tercer salar más grande del planeta, se encuentra este perfecto cono formado naturalmente que sorprende y asombra cuando se llega. Para los amantes de lo misterioso e inexplicable, el Cono de Arita con sus 200 metros es su lugar en el mundo.

### La Pachamama

El 1° de agosto, la madre tierra recibe las ofrendas de quienes le rinden culto a esta deidad tan honrada a lo largo de la cordillera. Se puede ser parte de este ritual, que combina la religiosidad cristiana con el mundo andino.

### Laguna Santa María

Luego de recorrer un paisaje de extrema aridez y a 4.000 metros de altura aparece la laguna Santa María, de incomparable belleza con el volcán Incahuasi. En las aguas azules donde nadan, caminan y vuelan parinas, patos, gallaretas y cantidad de flamencos rosados. Una postal inolvidable.

### Las Siete Curvas

Para realizar travesías 4x4 en medio de un paisaje increíble, es imperdible recorrer las Siete Curvas, formaciones de tonos rojizos de una belleza descomunal que dejan sin aliento a quienes las recorren.

### Los llamativos flamencos rosados

Tolar Grande es el lugar ideal para que realizar la observación de estas increíbles aves típicas de regiones andinas, también llamadas parinas, que se encuentran alrededor de los espejos de agua en plena puna.

### Cerro Macón

Todos los tercer sábados de noviembre se realiza el ascenso al Cerro Macón, es un ritual ancestral en donde se puede compartir con los habitantes de Tolar Grande la inolvidable y mágica experiencia de agradecer por el agua que la montaña le provee a esta árida región.

### Salar de Arizaro

Es el tercero más grande del planeta, rodeado por volcanes y nevados que se encuentran entre los más altos del planeta, como el Lullaillaco, el Socompa y el Arácar. Recorrerlo permite disfrutar del impresionante paisaje que brindan sus extensas salinas, ideal para realizar actividades como travesías 4x4.

### La Cultura Andina

La cultura andina se encuentra reflejada en el ser y sentir de los habitantes de pueblos puneños, como Tolar Grande. Se puede revivir el pasado precolombino disfrutando de las tradiciones, creencias y costumbres manifestadas en la gastronomía, las danzas y celebraciones que se mantienen hasta nuestros días.

### Santuarios de altura

Las montañas de los Andes son únicas en su tipo y fueron elegidas por los antiguos habitantes para realizar ofrendas a sus dioses. En Salta, el Chuscha (6.739), Lullaillaco (6.739), El Quehuar (6130), El Chañi (5.896), El Mercedario (6.730) y Aconcagua (6.962), son las seis montañas sagradas más representativas de los santuarios de altura incaico.

### Niños del Lullaillaco

Los "Niños del Lullaillaco" fueron ofrendados a más de 6.700 metros de altura, en la cumbre del legendario Volcán Lullaillaco, hace cinco siglos atrás. Sus tumbas son las más altas que el hombre jamás haya construido en el planeta. Estos niños-dioses que en su calidad de huacas o posibles mensajeros de los dioses, son los seres humanos que estuvieron más próximos a la refulgente divinidad de los Incas, el Sol.

### Trekking

En Tolar Grande no se puede dejar de realizar esta actividad en medio de un paisaje inolvidable. Desde caminatas sencillas hasta las opciones más demandantes de la alta montaña siempre se está rodeado de increíbles macizos de color rojizo.

### Sandboard

La arena de la Puna permite practicar en El Arenal el sandboard, en donde se puede experimentar la adrenalina de descender en tablas en medio de un increíble paisaje puneño.

### Reserva Provincial Los Andes

Casi toda la Puna salteña se encuentra protegida por esta inmensa reserva de más de 1.440.000 hectáreas, siendo una de las más extensas de Argentina. En cuanto a la fauna se destaca principalmente la vicuña, hermoso camélido muy popular en estas regiones. El paisaje que la compone es uno de los más impactantes de Salta y entre las curiosidades del paisaje están los Ojos de Mar y el peculiar Cono de Arita.

### Paisajes imperdibles

En Tolar Grande, la inmensidad del paisaje envuelve con bellezas naturales que no se pueden olvidar. Una foto panorámica en Las Siete Curvas y el Desierto del Diablo, recorrer el increíble Cono de Arita, admirar los impactantes cordones montañosos, y visitar los Ojos de mar en medio del bellissimo Salar de Arizaro son experiencias únicas para los visitantes.

### El Arenal

A tan solo 8 Km del pueblo de Tolar, este circuito nos adentra en una de las zonas más áridas en las cercanías del pueblo de Tolar Grande, se transita por el interior de inmensos bancos de arena rojiza que se acumuló en el sector denominado "El Arenal". En este punto ascendiendo alguno de esos enormes médanos se obtiene una vista magnífica de la cordillera de los Andes.



### Ojos de mar

Los fanáticos de paisajes soñados, unos kilómetros antes de llegar a Tolar Grande, pueden disfrutar de los increíbles ojos de mar en medio de las salinas a la orilla de la ruta, en donde se descubrieron hace un tiempo las bacterias vivas más antiguas que dieron origen a la vida en el planeta.

### Circuito Agua del Carancho y Ojo de Mar

Se encuentra a 4 km de distancia, para llegar se demora 2 horas. En el trayecto se puede observar los arbustos como la tola tola, añagua, y también la paja, la gramilla y el unquillo que son parte de la vegetación, con respecto a la fauna podemos encontrar el oculto, paloma de la puna, pajaritos y vicuñas, como así también se observan manantiales de agua dulce y se puede caminar sobre el salar de Tolar Grande y así se llega a Ojo de Mar.

### Cueva del Oso y El Arenal

Se encuentra al norte de Tolar Grande, su distancia es de 3,5 km, el tiempo en que se demora en llegar es de 2 hs. En el trayecto no se observa nada de vegetación ni animales, solo tierra árida y la sequedad de la Puna, que da una sensación de estar en otro planeta.

### El Mirador

Se encuentra al noroeste de Tolar Grande a 4 km. de distancia, en su trayecto se observa cerros de sal y banco de yesos, llegando al mirador se ve en su totalidad el Salar de Arizaro, uno de los más grandes del mundo y todos los Volcanes que lo rodean, como ser el Lullaillaco, Socompa, Arizaro, Aracar, Guanaquero, Macón y otros más.

### Minas de Sal y Túnel del Hombre Muerto

El Túnel del hombre muerto se encuentra al suroeste de Tolar Grande, a 13 km de distancia, se puede ir tanto en 4x4 o 4x2 en los cuales se demora 30 minutos y caminando se demora 4 horas. El túnel mide 180 m de longitud y está compuesto de 4 burbujas o bóvedas y un puente que se encuentra en el centro, en su interior se encuentran estalactitas y columnas de sal de distintos tamaños y formaciones, también se puede sentir sensaciones de vértigo y adrenalina y emociones de estar en otro mundo.

### El Arena

A tan solo 8 Km del pueblo de Tolar, este circuito se adentra en una de las zonas más áridas en las cercanías del pueblo de Tolar Grande, se transita por el interior de inmensos bancos de arena rojiza que se acumuló en el sector denominado "El Arenal". En este punto ascendiendo alguno de esos enormes médanos se obtiene una vista magnífica de la Cordillera de los Andes.

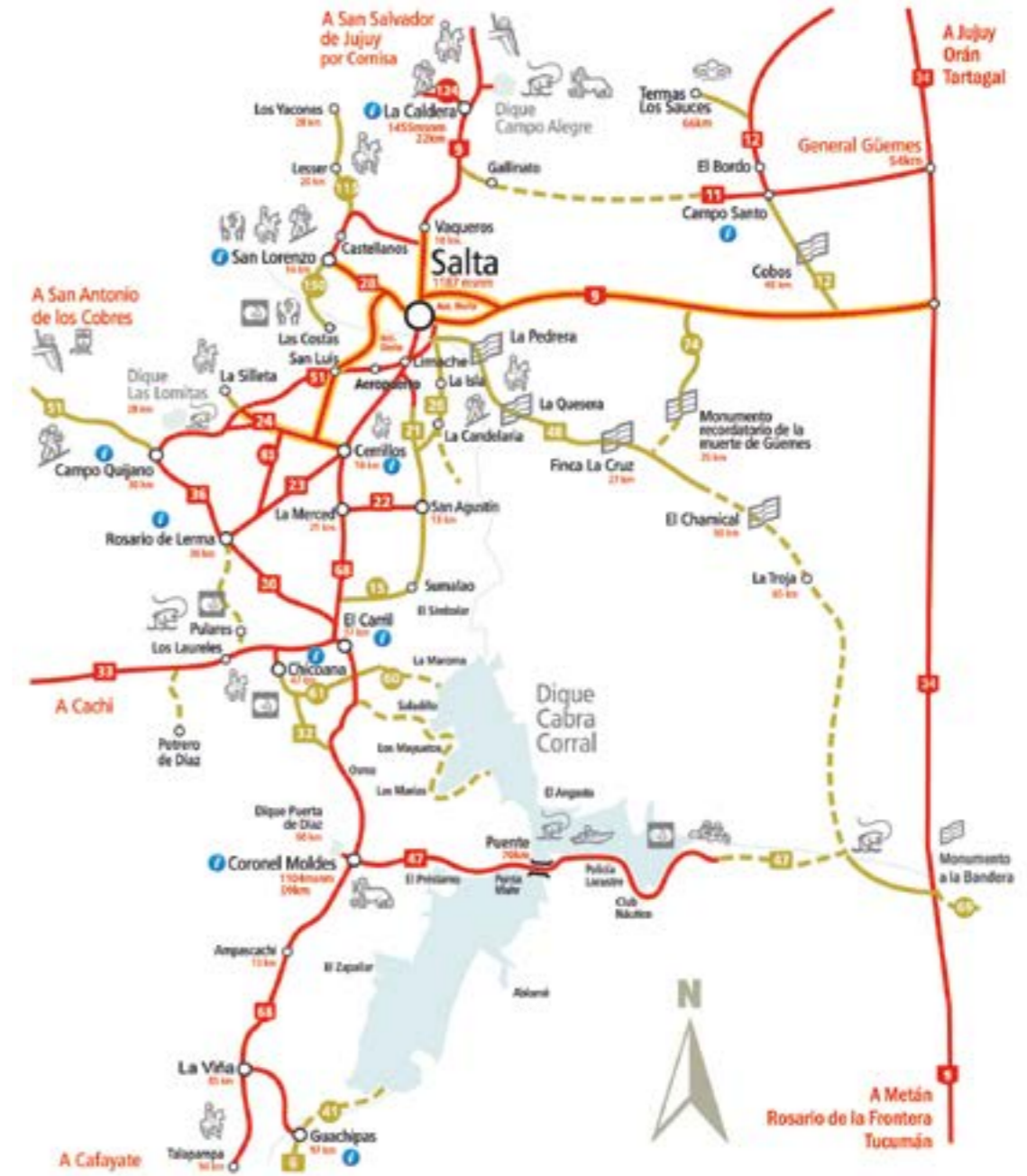
### Mina Julia y La Casualidad

En Mina Julia, a 5.505 msnm, solían vivir y trabajar más de 600 mineros, mientras que el Campamento La Casualidad a 4.200 msnm albergaba a unas 3.000 personas. Este destino es ideal para ser visitado sin prisa y adentrarse en las edificaciones abandonadas de este verdadero "pueblo fantasma" para revivir un poco la historia de Tolar Grande.



A 20 minutos del centro de la ciudad de Salta, las localidades del Valle de Lerma y alrededores de la ciudad, ofrecen servicios de calidad y actividades para disfrutar de un paseo ideal o una descansada estadía. Se trata de pueblos tradicionales que conservan un aire de otros tiempos, con viejas casonas, donde se combinan el sol, diversión, agroturismo, pinturas rupestres y actividades para todas las edades.

En el Dique Cabra Corral, un espejo de agua 127 kilómetros cuadrados, pueden realizarse deportes náuticos, paseos en catamarán, pesca y deportes extremos: rafting, tirolesa, o el canopy más largo de Sudamérica.



### Referencias

- |                  |                              |                   |                                  |
|------------------|------------------------------|-------------------|----------------------------------|
| Autopista        | Ruta Nacional                | Tren              | Sitio arqueológico               |
| Ruta Pavimentada | Ruta Provincial              | Camino de cornisa | Oficina de Información Turística |
| Ruta Consolidada | 139 km Distancia desde Salta | Rafting           | Sitio arqueológico               |
| Camino de Tierra | Pesca Deportiva              | Turismo rural     | Aguas termales                   |
| Cabalgata        | Avistamiento de aves         | Lugar Histórico   |                                  |



En el corazón de la Reserva de los Andes, rodeado de volcanes que cuentan la historia de antiguos habitantes como el Lullaillaco, Tolar Grande es un lugar imperdible para que disfrutes de la belleza impactante de la Puna, con sus inmensos salares y sus ojos de mar. Vení y sentite pleno en medio de un paisaje inolvidable.

### El Portal de los Andes

Campo Quijano es un pueblo cercano a la capital salteña, denominada Portal de los Andes, que recibe al visitante con los brazos abiertos para disfrutar de su hermosa plaza Martín Fierro y su iglesia, que junto a las casonas y el Paseo Huaytiquina hacen de la estadía un grato momento para compartir con familia y amigos. Es el lugar por donde transitan las increíbles vías del Tren a las Nubes y en donde la magia del pasado precolombino está vigente en sus habitantes.

### Dique Las Lomitas

A 30 Km. de Salta Capital, sus aguas sirven para el riego de los de los campos de tabaco que abundan en el Valle del Lerma. Se puede practicar pesca deportiva y deportes acuáticos. Las caminatas y cabalgatas a los alrededores del dique, con la hermosa naturaleza del lugar son experiencias imperdibles.

### Río Blanco

El poblado data de principios del siglo XX y se destaca por la belleza de las antiguas casonas y de la naturaleza del lugar, es la particular capilla en honor a la Virgen del Rosario, que le da una singular belleza al caserío.

### Trekking

Campo Quijano es el lugar ideal para caminar y salir a disfrutar de paseos en la naturaleza. La diversidad de paisajes hace de ello una experiencia inolvidable.

### Gastronomía y paisaje

A la vera de la ruta, en el ingreso al pueblo, existen lugares para disfrutar de los más exquisitos platos regionales, acompañados de muy buenos vinos en un lugar muy tranquilo, rodeado de un ambiente familiar.

### Tren a las Nubes

Es uno de los atractivos íconos de Sudamérica, imperdible a la hora de visitar Salta. Actualmente Campo Quijano es punto de parada fotográfica en el nuevo producto Bus Tren Bus, donde los visitantes pueden disfrutar de su paisaje.



### Santa Rosa de Tastil

Es un hermoso poblado a 3.200 msnm y al pie de uno de los sitios arqueológicos más importantes de la zona. Se puede conocer un lugar increíble y recorrer hermosos paisajes, disfrutando de la tranquilidad de sus habitantes. Es una de las paradas del Tren a las Nubes en su retorno a la capital salteña; allí se puede encontrar artesanos que realizan trabajos con ancestrales técnicas de elaboración.

### Sitio arqueológico de Tastil

A 100 km de la ciudad de Salta, es uno de los poblados preincaicos de estructura urbana más completa del Noroeste Argentino por su distribución urbanística y de sus viviendas.

### Museo Regional de Tastil Moisés Serpa

Para obtener una visión un poco más clara de cómo era la vida y las costumbres de los habitantes de estos pueblos, a cien metros del sitio arqueológico de Tastil, existe un museo de sitio donde se guardan todos los elementos allí encontrados.

### Quebrada del Toro

Tiene unos 90 kilómetros de longitud, al ingresar a la quebrada desde Campo Quijano hasta Puerta de Tastil se destaca la compañía de majestuosos cerros que en algunos casos alcanzan los 5.000 de altura, con poblados a lo largo del camino.

### Camino del Inca

Por esta región transcurre el tramo del famoso y extenso Camino del Inca, declarado Patrimonio de la Humanidad por la UNESCO en 2014 que atraviesa estas tierras, desde Santa Rosa de Tastil hasta Potrero de Payogasta.

### EL Alfarcito

En plena quebrada este paraje sorprende con un paisaje policromo y el microclima ideal para el paseo y la estancia en verano, con una extensa variedad de cultivos. Es el sueño hecho realidad del Padre Sigfrido "Chifri" Moroder, un noble sacerdote que trabajó en el lugar, logrando que la juventud no emigre hacia las grandes ciudades.



### Gastronomía local

Campo Quijano, es un crisol de sabores dulces y salados; donde se destacan empanadas, humitas, picantes, el locro, guisos, su fina masitería y sus dulces de frutos maduros. Existen muchos puestos que venden estos productos los fines de semana en la plaza principal.

### Baile del Suri, San Bernardo de la Zorra

Es una danza tradicional que los promesantes de la zona realizan el 31 de agosto durante las fiestas patronales en honor a Santa Rosa de Lima. Durante el ritual observarás la representación de los movimientos del Suri (o ñandú) en la naturaleza escapando de la caza de los españoles. Para la representación cubren sus cuerpos y cabezas con plumas del animal. La finalidad de los promesantes es recibir agua para sus cultivos como favor de los dioses.



# Cerrillos



En el corazón del Valle de Lerma, Cerrillos te invita a descubrir la magia de sus carnavales y el encanto de un pueblo que combina lo moderno con lo tradicional. Vení, sentí y disfrutá de esta tierra que merece ser vivida.

## La Plazoleta "Pacto De Los Cerrillos"

Esta hermosa plazoleta conmemora un hito histórico entre los Generales Güemes y Rondeau, en 1816, evitando una guerra entre el Ejército Nacional y el de la provincia de Salta. Un tranquilo paseo te invita a conocer más sobre la historia argentina.

## Parroquia San José

Es una construcción nueva que data de la década del '80, con un estilo post modernista que conserva las imágenes de la antigua Iglesia que se derrumbó. Se destacan el Altar Mayor y la mesa de Ofrendas. Se puede ver la imagen de la Última Cena tallada en mármol.

## Fiesta Patronal

El 19 de marzo se inicia la fiesta con procesión acompañada por el sonido característico del bombisto junto a los misachicos que llegan de distintos puntos del pueblo y parajes, luego se realiza el desfile y bendición de las maquinarias y vehículos, cerrando el desfile los gauchos presentando sus respetos a San José. Imperdible es la marcha de antorchas que acompaña a la procesión durante la tarde, llevando la imagen del Santo Patrono la imagen hasta la cima del Cerro San José.

## Un recorrido imperdible a pocos kilómetros

El Cerro San José resguarda la Gruta que alberga la Imagen del Santo. Se puede llegar a caballo o a pie y disfrutar de una vista panorámica de Cerrillos y la extensión rural del pueblo y del Valle de Lerma.

## Estación de Ferrocarril "Manuel J. Castilla"

Esta estación de Ferrocarril fue de gran importancia por ser un nudo ferroviario atravesado por el Ramal C13 (actualmente en desuso). Aquí nace el Ramal C14, vías que utiliza el Tren a las Nubes.

## La Semana de Cerrillos

La Semana de Cerrillos se realiza desde la década del '60 en el mes de agosto, en homenaje a Serapio Gallegos, quien fuera cura presbítero y presidente del Concejo Municipal en aquellos años. Las actividades que se realizan son muestras fotográficas, muestras pictóricas y cine móvil, y desfile cívico militar.



Carnaval en Cerrillos

## El Carnaval en Cerrillos – Corso de las Flores

En el verano, Cerrillos recibe al visitante para ser parte de todos los festejos del carnaval que se llevan a cabo desde hace más de un siglo. Durante esos días está más viva que nunca la algarabía de los habitantes locales quienes se mezclan con comparsas tradicionales, carrozas y caporales, bailando al ritmo de la música, de cajas y tumbadoras a lo largo de las calles del pueblo.

## Las carpas de carnaval

Las carpas son otro referente distintivo del carnaval salteño. En Cerrillos es imperdible vivir la magia y el encanto del auténtico carnaval en estos bailes populares, en donde el juego con agua, harina y pintura no puede faltar.

## Cerrillos, tierra de poetas y cantores

Este pueblo fue cuna de poetas destacados como Marcos Tames, autor de la zamba "La Cerrillana" y Manuel J. Castilla, compañero de poesías y aventuras del Cuchi Leguizamón. Seguramente sus letras y canciones acompañan en más de una guitarra en Salta.

## Estación de Ferrocarril "Manuel J. Castilla"

Esta estación de Ferrocarril fue de gran importancia por ser un nudo ferroviario atravesado por el Ramal C13 (actualmente en desuso). Aquí nace el Ramal C14, vías que utiliza el Tren a las Nubes.

## Artesanías del Valle de Lerma

Los trabajos en cuero, alpaca, madera son los más destacados en la zona, se puede conseguir tallados, muebles y lámparas. En tejido se destacan macramé y telares. Hay trabajos en cerámica y también en cestería.

## Día de Todos los Santos y Fieles Difuntos

En Cerrillos encontrarás que la devoción por los Santos y Fieles Difuntos permanece intacta a sus tradiciones. Las familias realizan en el cementerio local la mesa de ofrendas, donde todos participan llevando la fotografía de su familiar difunto.



## Sentite un gaucho en Cerrillos

En un ámbito rural con un paisaje incomparable es posible disfrutar de la experiencia gaucha más linda en una hermosa casa cercana al pueblo, atendida por sus dueños, rodeada de un parque, cultivos de tabaco y sus antiguas estufas. Acá también se puede realizar paseos a caballo por la finca y la falda del Cerro, conocer plantaciones de tabaco y sus antiguas estufas.

## Un recorrido imperdible a pocos kilómetros

El Cerro San José resguarda la Gruta que alberga la Imagen del Santo. Se puede llegar a caballo o a pie y disfrutar de una vista panorámica de Cerrillos y el Valle de Lerma, y de la extensión rural del pueblo.

## Empanadas y Pan Casero

Los puestos a la vera de la Ruta Nacional N°68 esperan al visitante para disfrutar de estos manjares al horno o fritos en todas sus variedades. Y por las tardes, en el mismo lugar hay puestos de venta de pan casero, bollos y tortillas a la parrilla, un clásico del pueblo.



Proceso de elaboración de la empanada en Cerrillos



Compartí en Chicoana el verde pleno de la naturaleza, donde el descanso, la cultura y gastronomía, la fe y la hospitalidad de su gente detienen tu tiempo.

### Un pueblo tradicional

Chicoana es un pueblo que muestra su historia arraigada en sus tradiciones, antiguas casonas y en la hospitalidad de su gente. Se puede recorrer a pie, a caballo o en bicicleta, conociendo lugares como la iglesia, la plaza con sus flores nativas y las casonas con estilos coloniales. En los alrededores del pueblo y en el área rural hay instalaciones del cultivo tradicional, el tabaco Virginia, fuente de desarrollo económico y social.

### Iglesia San Pablo de Chicoana

En el interior de la iglesia existen obras de artes de la época hispana, entre éstas, pinturas cuzqueñas del siglo XVIII y el Cristo crucificado y La Dolorosa, del siglo XIX. La imagen de la Santa Patrona, la Virgen del Carmen también es venerada.

### Plaza Martín Miguel de Güemes

La plaza principal es un hermoso lugar para un descanso y relax en el corazón del pueblo. Las flores nativas ornamentan y dan calidez a este espacio verde rodeado de antiguas casonas.

### Encuentro Nacional de Doma y Festival del Tamal

Es uno de los eventos culturales más importantes de Salta, en donde los jinetes más renombrados muestran sus habilidades a caballo mientras que los artistas folclóricos amenizan la noche. Imperdible es disfrutar de los mejores tamales de Salta, hechos de carne y charqui.

### Capital Nacional del Tamal

Su "valor mágico" se vincula a la gastronomía destacándose por la elaboración de una comida regional "El tamal". Plato de valor patrimonial que integra la cultura pre-hispánica, hispana, criolla, el estilo de vida de sus habitantes y el territorio.

### Fiesta Provincial del Tabaco

Es en honor a San Isidro Labrador, patrono de los agricultores. Chicoana te invita a disfrutar de la fiesta con destrezas del trabajo del campo, desfile de maquinarias agrícolas, muestras, desfile de carrozas, elección de la reina del tabaco, en un marco de alegría y fervor.

### Las ferias campesinas

Las ferias campesinas de febrero y marzo son acontecimientos ideales para los amantes de la vida del campo en la naturaleza de las montañas y muestran el quehacer laborioso de los quebradeños, con productos agro-ganaderos como manzanas, duraznos, peras, choclos, haba, dulces regionales, quesos, además de artesanías y cocina.

### Los carnavales en Chicoana

En febrero los carnavales se viven con especial particularidad, donde las carpas, como la de Carlos Abán, los juegos con agua y pintura, y los corsos en el pueblo son el eje de la diversión de turistas y pobladores, para el disfrute en familia.

### La fe de un pueblo en Semana Santa

La Semana Santa se constituye en una de las momentos más emotivos de las celebraciones religiosas de Chicoana. Es increíble el sentimiento del pueblo que se manifiesta en la devoción a sus imágenes a través del Vía Crucis multitudinario que recorre el pueblo junto a un Cristo crucificado y la Virgen dolorosa, ambos del siglo XIX.

### Quebrada de Escoipe

Es una increíble vía natural habitada por comunidades rurales laboriosas que mantienen sus tradiciones y creencias ancestrales. La quebrada conecta la zona con el Valle Calchaquí a través de la Ruta Provincial N°33. Un paraíso verde y zigzagueante que sorprende a cada paso en el recorrido.

### Cuesta del Obispo

Luego de la Quebrada de Escoipe el recorrido se abre un poco más para dar paso a una de puntos turísticos imperdibles de Salta. La cuesta cautiva con su paisaje surcado de montañas y al llegar su punto más alto, el mirador de Piedra del Molino a 3.348 msnm, se puede obtener una vista de todo el ascenso realizado.

### Encuentro de Bandoneón y Copleros

Antes del carnaval, bandoneonistas, copleros y bagualeros despliegan su herencia musical ideal para ser parte de un encuentro cultural, disfrutando del patrimonio intangible y los sonidos singulares de los instrumentos que acompañan la vida campesina.

### 8 de diciembre, Día de la Inmaculada

El día de la inmaculada es una fecha tradicional de fe y de devoción. Su origen se remonta a más de 80 años donde fieles devotos de la Inmaculada Concepción llegan en misachico a rendir su homenaje y promesa. La esperanza y el agradecimiento cubren el rostro de los fieles devotos que desde lo más lejanos lugares anuncian su llegada con repiques de bombos y canticos, hacen de este uno de los acontecimientos más auténtico de la región.

### Fiesta Patronal en Honor a la Virgen del Carmen

Se celebra cada 16 de julio y se puede ser testigo directo de la fe y devoción de los pobladores que trasladan a la imagen en andas por las calles. La fiesta se completa con comidas regionales y un paseo de compra artesanal.

### Observación de aves

A lo largo de la Ruta Provincial N° 33 que recorre la quebrada y la cuesta, se puede disfrutar de las aves más características de la zona, como el cóndor andino, el águila solitaria, palomita ojo desnudo, vencejo pardo, canastero andino, monterita serrana, fifio plumizo y pepitero colorado entre otros.

### Pulares

Es un hermoso paraje a pocos kilómetros de Chicoana; existe con un criadero de truchas "arco iris" de alta calidad, ideal para pasar un día de camping en el corazón de la quebrada. Las truchas se pescan de dos represas de aguas limpias de vertientes y el visitante tiene la posibilidad de ser su propio chef o con el producto obtenido dejar la preparación en manos de los encargados.



### La cocina auténtica

En Chicoana existe una gran diversidad de platos como la empanada, la humita, el asado y el loco, elaborados con técnicas ancestrales, a los que además se puede incorporar las truchas de la zona.

### El tamal

Es una comida de origen prehispánico y cuya materia prima fundamental es el maíz, alimento nutritivo utilizado por más de 10.000 años por las civilizaciones americanas. El tamal es un plato realizado con masa de maíz que se rellena con carne, papa, huevo y condimentos, se envuelve con hojas de mazorca de maíz.

### Concurso del asador

El concurso del asador es uno de las fiestas más populares del verano de Chicoana, donde los asadores muestran sus destrezas y habilidades en un concurso que reúne a los asadores de la región y a los visitantes que desean sumarse. Se puede degustar la carne vacuna en un encuentro de amigos que conjuga el sabor y la música tradicional con una experiencia que no olvidarás.

### Feria de la empanada Salteña y Feria de la Humita

Las ferias gastronómicas del verano son las fiestas de las cocineras y cocineros de Chicoana. Saboréallos productos de las tradiciones prehispánicas, hispanas y criollas en un ambiente al aire libre con festival folclórico, artesanías y vivencia popular.





Dique Cabra Corral

Coronel Moldes es el lugar ideal para disfrutar de vacaciones divertidas. Rafting, canopy, bungee jumping, motos de agua son algunas de las actividades para hacer en el Dique Cabra Corral y en el río Juramento. Un excelente nivel de servicios hoteleros y un pueblo tradicional que conserva sus casonas antiguas, completan el lugar ideal para pasar un momento inolvidable.

### Un pintoresco pueblo del Valle de Lerma

Coronel Moldes es un pintoresco poblado que se encuentra camino a Cafayate, a 62 km de la Ciudad de Salta. Imperdible es recorrer el pueblo visitando las antiguas casonas, muchas de ellas verdaderas reliquias del siglo XVII, tomar mate cebado por las señoras moldeñas en la plaza, saborizado con hierbas naturales y acompañado por bollos y tortillas caseras horneadas a la vista, visitar las ferias artesanales que se realizan todos los fines de semana en temporada alta y visitar la Iglesia de San Bernardo.

### Producción agrícola en la zona

Moldes está rodeada de campos de cultivos, hay tabaco (virginia y criollo), olivos, alfalfa, maíz, aromáticas, ají, pimentón, higos, uva de mesa y uva para vino, porotos.

### Flora y fauna local

Se destacan los árboles como cebiles, lapachos, tipas, alisos, nogales, epifitas, algarrobos, cardones, chañares, molle, churquis y palo borracho. En cuanto a la fauna, se puede observar gran cantidad de diferentes aves como garzas, patos, cóndores, pavas, carpinteros, picaflores, loros, palomas, garzas, lechuzas; gran variedad de tortugas acuáticas, mamíferos como el miquilo, nutrias, corzuelas, armadillos, pumas, gato montés, murciélagos, zorros, pecari de collar. En cuanto a reptiles iguanas, lagartos, serpientes. La fauna ictícola pejerreyes, bagres, dentados, mojarra, bagres, boga, sábado, dorados.

### Iglesia de San Bernardo

Donde hoy se encuentra enclavada la Iglesia San Bernardo, existía hasta 1.787 una pequeña capilla que fue reemplazada por la actual Iglesia como consecuencia del crecimiento poblacional. Su planta es de cruz latina, estilo italianizante con espadaña barroca, es claramente identificable la parte antigua por sus muros gruesos, el edificio data del siglo XVIII. El diseño es hermoso y se encuentra en un terreno elevado desde donde se puede observar parte del pueblo.

### Dique Puerta de Díaz

Este pequeño dique se encuentra a 4 Km de la Ruta Nacional N° 68, su función es abastecer de agua para consumo humano y riego y data de los albores del siglo XX. Es un espacio natural rodeado de frondosa vegetación, espacio ideal para la práctica del trekking, pesca y acampe con autorización Municipal.

### Festivales folclóricos en Coronel Moldes

La localidad cuenta con un importante calendario de festivales que se suceden durante el año y que convocan artistas de renombre provincial y nacional, con degustación de comidas regionales y destrezas gauchas. Por mencionar algunos de ellos se destacan el Festival Moldes, Encanto y Tradición en agosto, Reviviendo Tradiciones Gauchas en noviembre, Festival Los Moldeños en septiembre.

### Dique Cabra Corral

Esta represa hídrica, segunda en envergadura a nivel nacional además de la principal reserva hídrica del Noroeste Argentino, posee 127 Km<sup>2</sup> de agua y es el lugar ideal para realizar infinidad de actividades acuáticas. El recorrido para llegar al espejo de agua es de 11 km y el camino transita por fincas agrícolas, son campos familiares, donde se cultiva el tabaco, alfalfa, maíz, aromáticas, ají, pimentón.

### Actividades en el Dique

En Cabra Corral existe una amplia oferta de actividades para disfrutar, como ser bungee jumping, tirolesa desde el puente, paseos en banano y paseo por las islas, motos de agua, canotaje, sky acuático. También son imperdibles los paseos y pesca en catamaranes y por supuesto la pesca desde el puente del Dique, actividad de alta demanda que convoca a pescadores de los alrededores para degustar de la especie más popular, el pejerrey.

### Bahía de Ablome

En un entorno paradisiaco en el sector sur de la presa existe un sitio milenario de arte rupestre que desde hace años aguarda convertirse en área protegida. Estas manifestaciones rupestres expuestas al aire libre, fueron declaradas Bien Histórico y Artístico del Patrimonio Cultural de la Nación. Es de destacar la conservación de los colores de las figuras representadas por las culturas calchaquíes y amazónicas, donde se destacan los contrastes de blancos, rojos y negros. Se puede visitar el lugar contratando embarcaciones con guías locales autorizados, dada la fragilidad del espacio.



### Quebrada de los Cóndores

Esta área guarda un ecosistema único; en primavera y verano estalla la vida, pichones de diversas especies aletean, mientras los cóndores sobrevuelan majestuosos las cumbres que se reflejan en el agua con la nitidez de un espejo. Se puede visitar el lugar contratando embarcaciones con guías locales autorizados, dada la fragilidad del espacio.

### Río Juramento

Este singular río es de gran importancia natural e histórica. Allí se encuentra el Monumento a la Bandera ya que en este lugar se juró por primera vez fidelidad al pabellón nacional. En la zona del Dique Cabra Corral, el recorrido es espectacular, serpenteando por toda la Ruta Provincial N° 47. Su caudal es inmenso, a lo largo del río afloran magníficas paredes verticales que alcanzan gran altura. A la altura del Km 35 aproximadamente, se puede observar un bellissimo oleaje fósil con las afamadas huellas de dinosaurios, mas allá aparecen las rocas verdes, que llevan el nombre de Peñas Azules. Este itinerario natural se formó hace unos 65 millones de años, entre las eras mezozoica y cenozoica.

### Rafting y canopy en el Juramento

Estas actividades merecen un capítulo aparte ya que las aguas del Juramento son ideales para la práctica del rafting (Clase II y III), del kayak y canotaje, que se pueden experimentar a lo largo de todo el año. A la altura del Km 35 de la Ruta Provincial N° 47, se encuentra una base internacional de rafting, producto estrella de la zona, altamente recomendado dada la profesionalidad de los responsables. Es la actividad preferida de visitantes que llegan de todas partes del mundo; se puede realizar paseos en canoas tanto diurnos como nocturnos bajo una luna inmensa que ilumina el río. Para los más osados la propuesta es deslizarse en el Canopy más extenso de Sud América.

### Museo del Tabaco

Se encuentra cercano al pueblo de Moldes; es un emprendimiento privado donde se realizan visitas guiadas. El Museo consta de tres salas, cada una dedicada a una etapa del cultivo, es único en su tipo en Argentina, y resume la importancia social, shamánica y ritual precolombina de este cultivo americano. Además posee una colección de libros, algunos de 1800, y laminas de Salvador Dali, producto del intercambio con el Museo del Tabaco de Andorra.

### Museo Arqueológico Santa Ana

Es un museo privado, donde se realizan visitas guiadas. Puede verse representada la historia americana en la región a través de piezas correspondientes a cada etapa arqueológica. Desde la época de los cazadores recolectores de 10.000 años atrás hasta la época de los intercambios comerciales, todo está descrito a través de piezas únicas que testimonian la vida precolombina de la región explicadas a través de láminas y fotos explicativas que lo hacen muy ameno.

### Gastronomía local

La mayoría de los espacios gastronómicos, pertenecen a antiguas familias que ofrecen recetas familiares de muy buena calidad. El plato estrella es el pejerrey que se puede consumir en todos los restaurantes preparado de diferentes maneras. Los tamales, las empanadas, alfajores vallistos, los dulces y mermeladas caseras, los quesillos y la panadería casera son delicias que se encuentran en todos los patios de comidas y se ofrecen en buenas proporciones y a excelentes precios.

### Alojamiento y servicios turísticos en Moldes

Moldes posee numerosas plazas hoteleras distribuidas en diferentes categorías. Sobre las aguas del Dique existe un amplio hotel de categoría, del mismo modo se pueden encontrar sobre el dique, cabañas y apart hoteles muy pintorescos. Existe la posibilidad de alojarse en antiguas fincas y casonas que orgullosas de su pasado histórico han abierto sus puertas al turismo. Para los más aventureros cuenta con 3 campings de diferentes categorías.

### Cerro Mirador de la Cruz

Llamado así por la Cruz Misionera colocada el 3 de mayo de 1950 en el cerro. Por ello, es imperdible una visita a este Mirador, desde donde se puede contemplar en su inmensidad todo el Valle de Lerma, las estribaciones de la majestuosa cordillera oriental, las suaves ondulaciones de las sierras subandinas y la imponente visión del embalse Dique Cabra Corral.

### Vino patero y quesillos

A lo largo de la Ruta Nacional N° 68 y de la Ruta Provincial N° 47, se pueden observar vendedores de vino patero y quesillos. Estos productos locales están elaborados por artesanos que abastecen a los restaurantes y hoteles locales.

### El Saladillo

Pueblo ubicado a 5 km de Coronel Moldes donde existen ruinas indígenas usadas como refugio. Ofrece para el visitante alojamiento para el disfrute del paisaje y de su tranquilidad.

### Osma

Antigua misión jesuítica, conocida por San José de Osma, debe su nombre al primer Párroco instalado en esa zona, en épocas de la Colonia, el que donara sus bienes para la construcción de Escuela y casa de los jesuitas en Salta, es una finca privada y puede visitarse.

### Finca Ampascachi

Muy interesante visitar la Finca Ampascachi, donde se puede comprar un aceite de oliva de muy buena calidad.





Conocé en Guachipas uno de los tesoros arqueológicos más importantes de América, donde la forma de vida y la cultura prehispánica han quedado plasmados en cada uno de los habitantes.

**Cuevas Pintadas o de Las Juntas** En este increíble lugar, habitantes originarios hace más de mil años plasmaron dibujos y formas abstractas. Son un testimonio de las creencias y vida de estos pobladores. El recorrido hasta la cima del cerro descubriendo este tesoro es algo imperdible.

#### Quebrada de las Conchas

La Reserva Provincial Quebrada de las Conchas protege la flora y la fauna de uno de los lugares más espectaculares de Argentina. Se puede realizar increíbles caminatas en medio de montañas multicolores, médanos y extrañas formaciones rocosas como el Anfiteatro, la Garganta del Diablo y el Sapo que sorprenden a todos los visitantes.

#### Mountain Bike en la Quebrada de las Conchas

Este es uno de los caminos más buscados por deportistas de todo el mundo. Los increíbles paisajes de la Ruta Nacional N° 68 y la posibilidad de combinar con visitas a las provincias vecinas hacen de este circuito uno de los más destacados de Argentina.

#### Pueblo con encanto


Al conocer Guachipas, quien lo hace queda encantado con la belleza de sus antiguas casonas con influencias coloniales alrededor de la plaza, de grandes y frescos árboles y su iglesia creada por los jesuitas.

#### Iglesia Inmaculada Concepción

Antigua iglesia llamada Inmaculada Concepción que fue creada por los jesuitas con el fin de evangelizar a los habitantes de los Valles Calchaquíes.

#### Museo Intikillahuasi

En el pueblo es posible visitar este museo que conserva piezas del arte rupestre de la zona y fotografías de cada uno de los lugares del sitio Cuevas Pintadas. Se puede ver diversos objetos, como hachas y puntas de flecha de piedra, morteros utilizados para moler granos y utensilios de madera como flechas y arco.



#### Golf en un hermoso lugar del Valle de Lerma

Guachipas ofrece la posibilidad de practicar este deporte en medio de un paisaje increíble, con vistas a una hermosa laguna y con servicios gastronómicos para un día inolvidable.

#### Turismo Rural y gaucho en Guachipas

El contacto con la cultura gaucha es imprescindible para hacer del viaje una experiencia inolvidable. Imperdibles son los paseos guiados a caballo, con baqueanos que transmiten la historia del lugar en medio de hermosos paisajes naturales.

#### Alojamiento y servicios en Guachipas

Guachipas cuenta con alojamientos para disfrutar de una hermosa estadía, entre los que se destacan hoteles con alto nivel de servicios y spa con piscinas y canchas de golf, incluso cavas de vino.

#### Cuesta del Cevilar

En este increíble recorrido por la Ruta Provincial N° 6, el paisaje sorprende a cada paso. Se puede transitar en un agreste escenario en vehículos 4x4, en bicicleta o realizando trekking en distintos tramos para disfrutar de la belleza natural del lugar.

#### Circuito Sendero Gaucho

Este circuito turístico integrado por nueve municipios salteños, entre ellos Guachipas, te permite disfrutar de experiencias en espacios naturales y culturales como observación de aves, caminatas, cabalgatas, turismo rural, pesca deportiva, ciclismo, turismo deportivo y de aventura, visitas a ruinas arqueológicas prehispánicas, monumentos históricos, fiestas populares y religiosas.



# El Carril



Conocé en Guachipas uno de los tesoros arqueológicos más importantes de América, donde la forma de vida y la cultura prehispánica han quedado plasmados en cada uno de los habitantes.

## Estación de Ferrocarril Facundo de Zuviría

En este antiguo edificio perteneciente al viejo Ramal C-13, del ex Ferrocarril Belgrano, fue restaurado hace poco tiempo. Se puede visitar el Museo Histórico Regional y disfrutar de las ferias gastronómicas, artesanías y festivales durante los fines de semana.

## Museo Histórico Regional

Conocer este interesante museo es una de las actividades que se puede realizar al llegar a El Carril. Inaugurado para el centenario del pueblo, su objetivo es recolectar datos, elementos y testimonios que permitan construir la memoria colectiva, para saber un poco más sobre la historia de esta atractiva región.

## Festival Provincial de Canto y Jineteada "El Carrileño"

En mayo se realiza este festival que año a año toma trascendencia en el Valle de Lerma, donde no falta la música folclórica local y nacional. También se puede recorrer ferias artesanales, todo acompañado por las infaltables preparaciones gastronómicas locales.

## Ferias gastronómicas

Los fines de semana se llevan a cabo en la Estación Facundo de Zuviría eventos gastronómicos como ser el Concurso de la Humita, el Locro, el concurso del Asador, los que convocan gran cantidad de público. Una divertida actividad para pasar el día en El Carril.

## Polo

Los paisajes de El Carril hacen que la práctica de este deporte sea una de las más destacadas en Salta. Se puede ser parte de torneos que se organizan dos veces al año y en donde participan equipos representativos de distintas provincias.

## Pesca

Los amantes de la pesca encuentran a sólo 13 kilómetros de El Carril un escenario propicio para la práctica de tu actividad favorita y el contacto con la naturaleza. Este hermoso lugar es ideal para pasar el día en familia.



## Encuentro de Prestadores de Turismo Activo

Esta feria se realiza todos los 27 de septiembre en conmemoración al día internacional del turismo y es una linda iniciativa organizada por estudiantes de El Carril. Además de los prestadores de servicios turísticos, también hay puestos artesanales, gastronómicos y representantes de los organismos estatales de turismo.

## Fiesta Patronal de Nuestra Señora de las Mercedes

La santa Patrona "Virgen de las Mercedes" es venerada todos los 24 de septiembre o el primer domingo. Es la festividad religiosa más importante del pueblo; con la celebración de la Santa Misa, la procesión por las calles y el desfile de los gauchos.

## Fiesta del Pueblo

El 22 de febrero El Carril festeja su aniversario. Ese día se lleva a cabo un gran festival folclórico y es costumbre compartir entre todos los pobladores y visitantes una gran torta donada por los mismos vecinos carrileños.

## Pan de Navidad Gigante

Todos los 22 de diciembre, un gran pan de navidad congrega a los pobladores a compartir con quienes visitan El Carril, como muestra de unidad y paz.

## Turismo rural en San Antonio

La Finca San Antonio espera a los visitantes para deleitarlos con excelentes dulces artesanales sin utilizar aditivos ni conservantes, gracias a los frutales de la zona: higos en almíbar, dulce de cuaresmillo, machacado de durazno, cascotes de membrillo en almíbar y dulce de cayote son algunas de las delicias que se puede disfrutar en el lugar. La finca brinda hospedaje en un ambiente cálido y muy agradable de estilo campestre.





Rosario de Lerma es una ciudad en donde la tradición y la vanguardia conviven en medio de un increíble paisaje natural. Un destino que no podés dejar de visitar.

### El pueblo

Rosario de Lerma es un pueblo que conserva sus costumbres y tradiciones intactas, las cuales se han transmitido de generación en generación y son un rasgo distintivo de sus cálidos habitantes locales. Se encuentra en el corazón de un hermoso valle, rodeado de montañas desde las cuales se puede tener una vista de toda la región.

### El cementerio del pueblo

Imperdible es la visita al Cementerio del Pueblo, que más de 150 años de antigüedad es un lugar donde se puede caminar entre mausoleos y tumbas de distintos estilos arquitectónicos. Cuenta con un circuito guiado totalmente señalizado y algo que llama enormemente la atención son las denominadas tumbas paradas, de gran originalidad y de origen incierto.

### La Iglesia

La iglesia se encuentra dentro del circuito peatonal. Construida en el siglo XVIII, la fisonomía actual comenzó a tomar forma hacia 1.940. En el interior se puede apreciar verdaderas reliquias cuzqueñas que datan de 1.700 y la imagen de la Virgen del Rosario, patrona del pueblo cuya fiesta es el 7 de octubre.

### El Parque de la Salud

Para las actividades en plena naturaleza, nada mejor que conocer este gran gimnasio al aire libre. Allí se cuenta con todos los elementos para practicar deportes y renovar el espíritu rodeado de cerros y de un hermoso paisaje.

### Una costumbre ancestral, el carnaval

No hay nada más lindo que vivir la experiencia de ser parte de una celebración ancestral, en donde no falta el juego con agua, papel picado, pintura, harina, serpentina y albahaca. Es el momento ideal para disfrutar del sentir de todo un pueblo.

### Los corsos

En el verano, una actividad imperdible es participar del corso de Rosario de Lerma, en donde comparsas, murgas, carrozas y disfraces se dan cita en un marco colorido y de algarabía. Esta fiesta tiene una increíble convocatoria y es una de las más destacadas en el Valle de Lerma.

### Las imperdibles "carpas"

Es una experiencia que todo visitante debe realizar al estar en Rosario de Lerma en verano. En las carpas se realizan los bailes de carnaval que convocan a lugareños y turistas para dar rienda suelta a la diversión, al juego con agua, harina y pintura. También es el lugar ideal para probar la exquisita comida regional y bebidas de la zona.

### Caminos de Fe

Rosario de Lerma ofrece a turistas y peregrinos una bella propuesta de turismo religioso. La Iglesia Nuestra Señora del Rosario con un increíble patrimonio artístico e imaginaria, el Cementerio Histórico con circuito autoguiado y las celebraciones del Día de las Almas y el Parque Conmemorativo Padre Chifri, sacerdote de gran carisma que trabajó arduamente en esta ciudad y la Quebrada del Toro, además de la visita a la Parroquia Santa Rita, hacen del circuito una experiencia inolvidable.

### Eventos musicales

"Rosario le Canta a la Patria", que se realiza en vísperas del 25 de Mayo, es más que un Festival, es el encuentro de todo un pueblo que quiere homenajear a la Patria. Cada año, de forma gratuita, todos los asistentes pueden disfrutar de distintos géneros musicales con artistas de talla nacional e internacional.

### Empanadas sabrosas y jugosas

Rosario de Lerma cuenta con un circuito gastronómico para deleitar al visitante con las más ricas empanadas y tamales elaborados por mujeres dedicadas a la gastronomía regional. Se puede disfrutar del inigualable sabor de lo auténtico y participar todos los fines de semana en vivo del paso a paso de su armado y horneado en un cálido patio rosarino.

### Un paso natural entre regiones

La hermosa Quebrada del Toro es un atractivo natural cercano a Rosario de Lerma, que une dos regiones totalmente diferentes, el Valle de Lerma y la Puna salteña.

### Tabaco

El valle de Lerma es el lugar más apto en Salta para la producción tabacalera. Es la industria agropecuaria más grande de la zona y a lo largo de la Ruta Nacional N° 68 se puede observar las plantaciones típicas de la región, las estufas de secado y plantas de procesamiento industrial.

### Trekking y Bicicleta

Los alrededores de Rosario de Lerma son lugares fantásticos para hacer trekkings y recorridos en bicicleta que serán inolvidables. Los caminos rurales de Carabajal a El Corralito son ideales para estas actividades. Otra opción es tomar el eje de las vías del Tren a las Nubes y así pasar por Campo Quijano y llegar a La Quebrada del Toro.

### Cerro Negro

El Cerro Negro se encuentra en Rosario de Lerma, en las serranías linderas con el departamento de Cachi. Para llegar a este hermoso lugar se toma la Ruta Provincial N° 33, pasando por la Cuesta del Obispo hasta la Recta de TinTin y girar a la derecha, recorriendo unos 46 kilómetros de camino de cornisas increíbles que incluso superan los 5.000 msnm. Desde Rosario de Lerma, una hermosa experiencia es subir a caballo o mula tomando la huella de viejos arrieros que ascienden por Corralito, El Manzano y llega a Cerro Negro.

### Gastronomía local

En Rosario de Lerma son imperdibles unas ricas empanadas salteñas bajo la sombra de un árbol o en el patio de una antigua casona, el mejor marco para vivir una experiencia inolvidable.

### La Gaucha

En Rosario tenés que participar de este magnífico espectáculo ecuestre llamado La Gaucha, en donde los gauchos de la zona te muestran la bravura y el coraje de sus destrezas a caballo. Una cita imperdible para conocer y disfrutar de la cultura gaucha, combinando la tradición e historia de Salta, la gastronomía regional y el folclore.



### Casa del Carnaval

Este espacio cultural te acerca la oportunidad de disfrutar el carnaval rosarino todo el año. Organizado en salas temáticas podrás descubrir la riqueza del trabajo que encierran las comparsas y sus gorros, el bordado y accesorios de los trajes caporales, las tradicionales escenas de las Carpas de Salta, la originalidad y colorido de los disfraces de murgas, humorísticas y batucadas. Como broche de oro, la Salamanca del Diablo donde se narra la quema del Pujllay.

### Paseo del Andén

Todos los domingos, al lado de la Estación de Ferrocarril, paseo en familia con exquisitos dulces y saladas acompañadas por actividades para la familia.

### La Casa de las Empanadas

Los visitantes pueden descubrir el sabor de una auténtica empanada y tamal salteño, todos los fines de semana se puede ver en vivo su armado y horneado en un cálido patio rosarino.

### Hotelería de alta gama

La localidad cuenta con hotelería que brinda servicios personalizados, en donde se puede disfrutar de desayunos campestres, spa con sala de relax y masajes, actividades de aventura y visitas por los alrededores del pueblo.

### Taller de Monturas

En el pueblo existe un taller artesanal en donde se realizan trabajos en cueros, especializados en la confección de monturas.

### Visita a Estufas de Tabaco en Finca El Carmen

En el corazón de la producción tabacalera de Salta, se puede conocer cómo es el proceso de secado de hojas de tabaco. Una excelente propuesta para disfrutar en familia conociendo una típica Sala de Campo y Estufas de Tabaco, El Carmen de Saravia. Esta actividad se combina con desayuno o merienda de campo

### Trekking y Bicicleta

Los alrededores de Rosario de Lerma son lugares fantásticos para hacer trekkings y recorridos en bicicleta que serán inolvidables. Los caminos rurales de Carabajal a El Corralito son ideales para estas actividades. Otra opción es tomar el eje de las vías del Tren a las Nubes y así pasar por Campo Quijano y llegar a La Quebrada del Toro.

### Circuito Rosario de Lerma-Alfarcito

Este recorrido permite disfrutar del paisaje y conocer también la obra del Padre "Chifri", misionero y sacerdote que trabajó incansablemente en la Parroquia Santa Rita de Rosario de Lerma y luego se dedicara a evangelizar a toda la Quebrada del Toro, dejando un legado invaluable en la localidad de Alfarcito, en cuya Iglesia descansan sus restos. Su obra abarca a más de 12 parajes a lo largo de toda la Quebrada.

## - PRODUCTO DESTACADO -

# Dique Cabra Corral



### **Dique Cabra Corral**

El Embalse Cabra Corral, con la Presa General Manuel Belgrano, alimenta una usina hidroeléctrica y evacua caudales fluviales de agua dulce para riego, sirviendo como aliviador del fondo del lago artificial, siendo empleado para proveer de riego a las regiones agrícolas.

Es de gran importancia en la generación de energía hidroeléctrica para las provincias del Noroeste argentino.

El área total del embalse es de 12.000 hectáreas con 115 km<sup>2</sup> y tiene un largo en dirección norte - sur de 18 km. La presa tiene una altura de 93 metros.

Es uno de los espejos de agua más lindos de Argentina. Rodeado por verdes montañas, se puede practicar distintas actividades de aventura como bungee jumping, tirolesa y sky acuático.

Una alternativa más tranquila son los paseos en catamarán para conocer los lugares más lindos del dique. Es el lugar ideal para la pesca, siendo el pejerrey una de las especies más buscadas.

### **Fiesta de la Virgen de Itatí**

Es un evento donde se renueva la fe de los pescadores, entre el agua, el cielo y las montañas. La misma se celebra desde hace 28 años, cuando fue entronizada la imagen que se venera; fue donada por dos pescadores, que solían ir a pescar a los ríos Bermejo y Paraná en 1989. Desde esa fecha se realiza la fiesta en honor a la Virgen de Itatí con una procesión náutica.

### **Rafting y kayak en el Río Juramento**

Un río caudaloso, paisajes vírgenes y un clima privilegiado hacen del río Juramento un muy buen lugar para la práctica de estos deportes. Este río se distingue por ser de clase II con rápidos de clase III, por su constante caudal se puede realizar estas actividades durante todo el año.

### **Coronel Moldes**

Es un pueblo ubicado a 69km sobre Ruta Nacional N°68. Su historia se remonta a los primeros años de la fundación de la Ciudad de Salta, en 1582, primer asiento permanente del Valle de Lerma. Este poblado invita al disfrute de actividades de turismo rural, visitas a estancias, cabalgatas, en un marco paisajístico inigualable.

### **Museo del Tabaco Puerta de Díaz**

Es una de las visitas obligadas al llegar a Coronel Moldes. Es un emprendimiento privado único en su tipo en Argentina, que resume la importancia social y ritual precolombina de este cultivo, mostrando todos los secretos del tabaco, desde sus inicios en tierras americanas y su extensión hasta nuestros días.

### **Museo Arqueológico Santa Anita**

La historia de Salta es muy rica; en este museo es posible conocerla a través de piezas correspondientes a cada etapa arqueológica. Desde la época de los cazadores recolectores de 10.000 años atrás hasta la época de los intercambios comerciales, todo está descrito a través de piezas únicas que testimonian la vida precolombina de la región, explicadas a través de láminas y fotos.

### **Iglesia de San Bernardo**

Cercana al pueblo se encuentra esta pintoresca iglesia del siglo XVIII que, al estar instalada en un terreno elevado, permite una muy buena vista del pueblo. El 20 de agosto se realiza la fiesta patronal.

